



МИНИСТЕРСТВО КУЛЬТУРЫ  
РОССИЙСКОЙ ФЕДЕРАЦИИ



Проект реализован на средства гранта ООГО «Российского фонда культуры» представленного в рамках федерального проекта «Творческие люди» национального проекта «Культура»

АНО «Лаборатория идей»  
Дальневосточная государственная научная библиотека

# Проект «БОЛЬШАЯ ПАМЯТЬ О МАЛОЙ РОДИНЕ»

Передвижная историко-краеведческая выставка

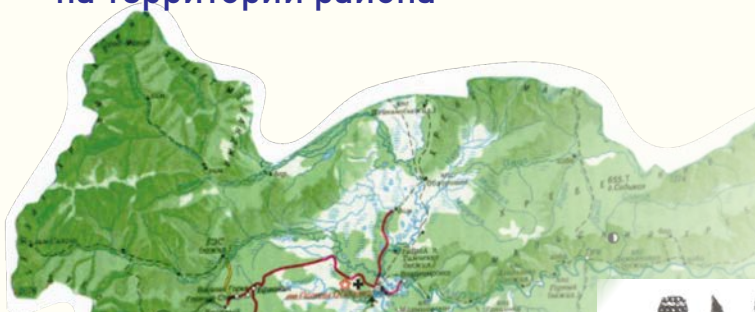
## «Там, где багряное солнце встаёт»

(страницы истории района им. Полины Осипенко Хабаровского края)


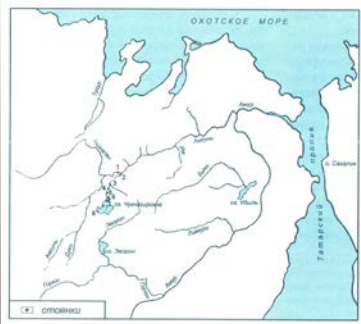


# ВПЕРЁД... В ПРОШЛОЕ:

археологические памятники  
на территории района




«Археологические памятники бассейна Амгуни, несмотря на свою малочисленность и слабую изученность, позволяют считать, что северное Приамурье было заселено человеком, по крайней мере, уже в конце плейстоцена – более 10 тыс. лет тому назад». **Ю. А. Мочанов**



**Окладников А. П. Далёкое прошлое Азии : избранные труды. – Новосибирск, 2019. – 842, [1] с.**

Издание включает в себя труды выдающегося российского археолога, историка и этнографа, академика Алексея Павловича Окладникова (1908–1981), в которых отражены многолетние исследования учёного в различных регионах российского Дальнего Востока, в том числе на Нижнем Амуре и в Приамурье. Им рассмотрен широкий круг проблем, связанных с развитием этих территорий в каменном веке, в эпоху палеометалла и средневековья, а также с изучением древнего искусства.





«Своеобразные естественно-географические условия Чукчагирского озера и среднего течения р. Амгуни наложили определённый отпечаток и на культурно-историческое прошлое этой области. Она издревле была расположена на стыке двух особых культурных миров – бродячих подвижных охотничьих племён и оседлых рыболовов. Эти два культурных мира существовали не изолированно друг от друга».

**Мочанов Ю. А. 50 лет в каменном веке Сибири : (археологические исследования в азиатской части России). – Якутск, 2010. – Т. 1. – С. 166.**

Первые сообщения об археологических находках на р. Амгуни относятся к началу XX в. Тогда Лев Яковлевич Штернберг в низовьях реки, у с. Красный яр, собрал коллекцию каменных орудий и керамику.

В 1960 г. бассейны р. Амгуни и Чукчагирского озера исследованы Юрием Алексеевичем Мочановым; было выявлено 11 памятников разных периодов.

В 1982 г. Амгунь изучена Вячеславом Николаевичем Копытько, которым выявлено ещё 4 памятника.



В 1990 г. Игорем Яковлевичем Шевкомудом также была проведена разведка по Амгуни. Выявлено 15 новых поселений.



«У Приамурья – долгая и многотрудная история. Впервые название реки Амгунь появилось на картах ещё XVII века, когда сюда достигло одно из ответвлений потока землепроходцев, присоединивших Дальний Восток к России. Первые землепроходцы застали на Амгуни редкие малочисленные охотничьи, рыбацкие, оленные роды негидальцев, звенков... Недалеко от села имени Полины Осипенко, в устье реки Немилен, в 1681 году был основан острог, один из двух, возникших тогда на Амгуни».

**А. А. Семёнов**

**Кабушкин Н. Прият у Вороньих Перьев // Дальневосточные путешествия и приключения. – Хабаровск, 1972. – Вып. 3. – С. 181.**



# МНОГОЯЗЫЧНЫЙ МИР ПРИАМГУНЬЯ: коренные народы территории

«Материалы железного века Амгуни фиксируют тот этап древней истории, когда произошло уже разделение тунгусских плёмен на эвенков, эвенов и негидальцев. Памятники железного века... Амгуни, очевидно, принадлежат негидальцам, близким по языку к эвенкам и эвенам, а по культуре – к оседлым рыбаоловам Амура. Таким образом, можно предположить, что прямые предки современных негидальцев жили на Амгуни около поледних двух тысяч лет».

**Мочанов Ю. А. 50 лет в каменном веке Сибири : (археологические исследования в азиатской части России). – Якутск, 2010. – Т. 1. – С. 183.**



**Негидалец** из селения Тахта (нижнее течение Амгуни)



№	Имя	Род	Язык	Племя	Родина	Возраст	Состояние	Занятие	Примечания
1	Александр	Эвенец	Эвенец	Эвенец	Сибирь	35 лет	Свободен	Охотник	
2	Иван	Эвенец	Эвенец	Эвенец	Сибирь	40 лет	Свободен	Охотник	
3	Михаил	Эвенец	Эвенец	Эвенец	Сибирь	30 лет	Свободен	Охотник	
4	Петр	Эвенец	Эвенец	Эвенец	Сибирь	25 лет	Свободен	Охотник	
5	Сергей	Эвенец	Эвенец	Эвенец	Сибирь	38 лет	Свободен	Охотник	
6	Василий	Эвенец	Эвенец	Эвенец	Сибирь	42 лет	Свободен	Охотник	
7	Антон	Эвенец	Эвенец	Эвенец	Сибирь	32 лет	Свободен	Охотник	
8	Дмитрий	Эвенец	Эвенец	Эвенец	Сибирь	28 лет	Свободен	Охотник	
9	Игорь	Эвенец	Эвенец	Эвенец	Сибирь	36 лет	Свободен	Охотник	
10	Александр	Эвенец	Эвенец	Эвенец	Сибирь	45 лет	Свободен	Охотник	



**Патканов С. Статистические данные, показывающие племенной состав населения Сибири, язык и роды инородцев. – Санкт-Петербург, 1912. – Т. III. – 1004 с. – (Записки Императорского Русского географического общества ; Т. XI, вып. 3).**

Академический трёхтомный труд российского статистика и этнографа Серафима Кероповича Патканова (1860–1918) составлен на основании материалов переписи 1897 года. В третий том также вошли данные по Приморской области. Книга является библиографической редкостью и может служить уникальной базой для научных исследований.



**Негидальцы** из селения Тахта (нижнее течение Амгуни)



**Негидальский ребёнок** в зыбке

«Своеобразные естественно-географические условия Чукчагирского озера и среднего течения р. Амгуни наложили определённый отпечаток и на культурно-историческое прошлое этой области. Она издревле была расположена на стыке двух особых культурных миров – бродячих подвижных охотничьих племён и оседлых рыбаоловов... И не случайно культура коренных современных обитателей этого района – негидальцев – имела... явно выраженный контактный облик, в котором выступали как черты тунгусской таёжно-охотничьей культуры, так и черты нижнеамурской оседло-рыболовецкой культуры».

**Мочанов Ю. А. 50 лет в каменном веке Сибири : (археологические исследования в азиатской части России). – Якутск, 2010. – Т. 1. – С. 166.**

«Негидальцы по происхождению – эвенки, смешавшиеся с нивхами, ульчами и нанайцами. Для них характерны многие черты эвенкийской таёжно-охотничьей культуры: приёмы охоты на пушного и мясного зверя, коническое жилище, широкие подбитые камусом лыжи, кожаная и меховая одежда, берестяная оморочка, форма колыбели... Другие элементы свидетельствуют о значительном влиянии нижнеамурской культуры: собаководство, тип нарты, дощатая плоскодонная лодка, одежда из рыбьих кож и способы их обработки...».

**Энциклопедия коренных малочисленных народов Севера, Сибири и Дальнего Востока Российской Федерации / В. А. Тураев. – Москва, 2013. – С. 156.**



**Карта расселения народов Нижнего Амура (XIX – первая половина XX в.)**  
1 – нанайцев; 2 – ульчей; 3 – нивхов; 4 – негидальцев; 5 – ороков; 6 – орочей; 7 – удзейцев; 8 – эвенков



Тунгусы с верховьев реки Керби



Негидалец из села Тахта (нижнее течение Амгуни)



Негидальская женщина за выделкой бересты




«Эвенки без преувеличения – великий народ... Многие исследователи называют эвенков лучшими лесными охотниками и следопытами мира. Путешественников буквально потрясли их высокие моральные качества, большое благородство и щедрость души. «Дворянами среди инородцев Сибири» называл когда-то эвенков известный исследователь Кастрен».

Энциклопедия коренных малочисленных народов Севера, Сибири и Дальнего Востока Российской Федерации / В. А. Тураев. – Москва, 2013. – С. 400.



Тунгусский летник на р. Амгуни. Поселение



Забитое путешествие: фотографии Петра Шнмевсина. XIX век



# «ВСЁ ДЛЯ ДЕЛА, НИЧЕГО ДЛЯ СЛАВЫ»:

## история исследования и освоения Приамгунья



### Николай Николаевич Муравьев-Амурский:

«...Могу сказать, что кто будет владеть устьями Амура, тот будет владеть и Сибирью, по крайней мере до Байкала, и владеть прочно; ибо достаточно иметь устье этой реки и плаванье по оной под ключом, чтобы Сибирь и более населённая и цветущая земледелием и промышленностью, оставалась неизменною данницею и подданною той державы, у которой будет этот ключ».




Экспедиции XVIII – начала XX в. на северо-восток Азии были обусловлены потребностями политико-экономического развития страны, а также интересами отечественной науки.

Большой вклад в географическое изучение Дальнего Востока внесли отделы и филиалы Географического общества и Академия наук, а также Переселенческое и Гидрографическое управления. Рукописи участников экспедиций, этнографические собрания, ботанические и зоологические сборы, лингвистические материалы, коллекции семян и ископаемых животных, карты-схемы, планы, рисунки – далеко не полный перечень ценностей, заложивших основу научных фондов.

Результативность экспедиций определялась в значительной степени помощью местного населения. Представители различных национальностей северо-восточной Азии обесценивали снаряжение и передвижение исследователей, принимали активное участие в их работах.



«Значительная роль А. Ф. Будищева в изучении Приамурья позволяет включать его имя в число мужественных первоисследователей этой части нашей великой Родины, а труды по изучению лесов – в список выдающихся деятелей отечественного лесоводства». **Б. П. Колесников**  
**Будищев Александр Фёдорович – первоисследователь лесов Дальнего Востока. – Владивосток, 1965. – С. 5.**





**Геннадий Иванович Невельской:**

«Деятельность наших морских офицеров, составлявших... Амурскую экспедицию с 1850 по исход 1855 года, преисполненная гражданской доблести, отваги и мужества, представляет незыблемое основание к окончательному присоединению к России в 1858 году Приамурского и Приуссурийского краёв и одну из видных страниц истории нашего... отдалённого Востока. Я имел счастье начальствовать этой экспедицией».




Записки морского офицера Александра Ивановича Петрова (1828-1899) охватывают свыше десяти лет его жизни, проведённых в Николаевске-на-Амуре: сперва в Амурской экспедиции Г. И. Невельского, а затем под начальством П. В. Казакевича – первого губернатора образованной в 1856 г. Приморской области.

А. И. Петров являлся одним из деятельных участников Амурской экспедиции, её ревизором. Он долгое время был начальником Николаевского поста, и через него проходило множество документов: письма, доклады сотрудников экспедиции Г. И. Невельскому и распоряжения последнего, книги приказов, донесения с постов... Хорошо понимая, в какое историческое время он живёт, А. И. Петров собрал значительную часть этой переписки в оригиналах и копиях. В его архиве сохранились также редчайшие фотографии экспедиции. Вернувшись в Петербург, А. И. Петров в конце семидесятых годов XIX столетия написал воспоминания, которые и составили эту книгу. Издание иллюстрировано фотографиями и зарисовками членов Амурской экспедиции, копиями документов из архива автора.

В настоящее время книга воспоминаний А. П. Петрова является библиографической редкостью.

В изучение полезных ископаемых Приамурья большой вклад внёс участник Амурской экспедиции, горный инженер **Николай Павлович Аносов** (1834-1890). После разведки золота на Кербинской группе приисков он произнёс пророческие слова: «*Край, без сомнения, привлечёт множество промышленников, которым на каждом шагу окружающие породы будут отпускать то золото, то серебро*».

**Попков Н. И. Приамурье день за днём. – Москва, 2020. – С. 82.**

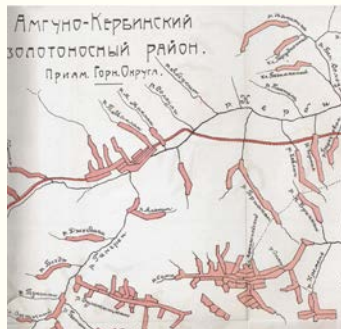


«Добыча золота в Хабаровском крае начата с 1871 г. на р. Амгуни Нижне-амурской золотопромышленной компанией Н. Ф. Соловьёва... Основными способами работ были хозяйский и золотничный (старательский). Большая часть полученного металла приходилась на крупные объединения, использовавшие при разработке новейшую технику и технологию... Наиболее богатые, но небольшие россыпи обрабатывались ручным способом... С первых лет освоения золотодобыча носила экстенсивный, хищнический характер: «снимались сливки».

**Историко-культурное и природное наследие Дальнего Востока на рубеже веков: проблемы изучения и сохранения. – Хабаровск, 1999. – С. 289. – (Вторые Гродековские чтения).**

# «ЗОЛОТЫЕ» СЁЛА ПРИАМГУНЯ:

## история первых поселений



Причиной создания первых населённых пунктов в Приамгулье в 70-х годах XIX столетия, в которых селились пришлые русские, стала добыча золота. В ту пору (в 1865 году) было разрешено и частное предпринимательство по золотодобыче на Дальнем Востоке. Поэтому здесь один за другим начали открываться прииски. Вблизи от нынешних Херпучей был основан Степанодмитриевский прииск, а чуть позже возникли прииски Владимирский, Софийский, Викторовский, Фёдоровский, Константиноеленинский, где селились люди, прибывшие даже из Забайкалья и Сибири.



Вашгерг, где промывают пробы золота.



Село **Весёлая Горка** было основано в 1870 году. Началось оно с одного барака на берегу реки Семи для участников поисковой партии. Но вскоре близлежащая территория была застроена, а село стало основным среди дореволюционных приисков Приамгулья.

Название села произошло от слова «веселиться». Расположенное на склоне небольшой горки, оно стало одним из самых популярных среди золотодобытчиков, быстро превратившись в элитное место. В 1910 году здесь было официально зарегистрировано 14 кабаков и 8 опиекурилен. Беспросветная нужда, тяжёлые условия труда и жизни толкали рабочих глушить своё горе в винном угаре. Их пьянство давало возможность хозяевам приисков получать дополнительную прибыль от торговли алкоголем, поэтому пьянство всецело поощрялось.



Старатели Корейцы на пр. Веселомъ



Сушка золота на Веселомъ пр.



Штабъ Больницы Николаевскій  
Землеустроительнаго Кр.

Николаевский прииск был известен тем, что имел единственную на всё Приамгулье больницу на 10 койко-мест, остававшуюся таковой до 1917 года. Коллектив больницы составляли один врач и несколько сиделок. Однако лечение в больнице обходилось дорого, поэтому многие жители никогда не получали медицинской помощи.

В 1904 году Амгуньской компанией на прииске Николаевском был открыт народный дом, но вследствие революционных выступлений рабочих в 1906 году это единственное культурное учреждение было закрыто.



Церковь на Веселомъ пр.





Снятие торфа на пр. Веселомъ.



Предприимчивым руководителям золотодобывающих компаний надо было содержать людей. И вот в 1870 году на реке Амгунь, в устье её притока Уды, построили Удинский склад, в котором людей становилось всё больше с каждым днём. Так было положено начало современному **Удинску**.

В то же самое время на Сомнинской протоке образована перевалочная база. На этом месте находилось стойбище, и село получило то же название, – **Оглонги**.



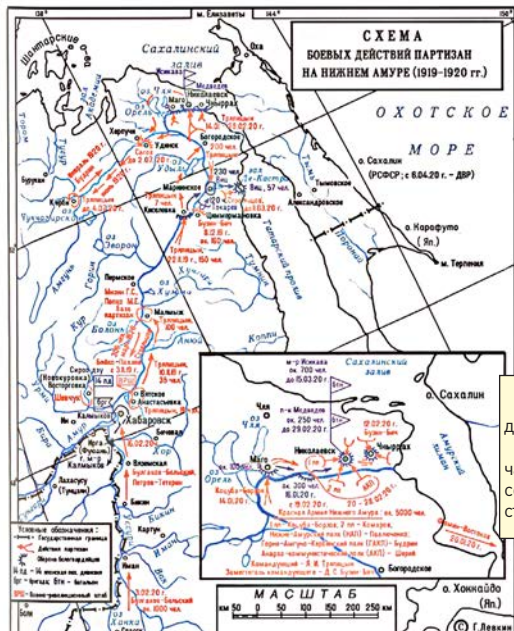
Село **Главный Стан** основано в 1880 году. Первоначально это место являлось центром прииска Николаевский Амгуньской компании. До наших дней сохранилось его административное здание, правда, претерпевшее большие изменения (ныне здание Главстанской участковой больницы). В этом здании размещалась контора компании. На прииске Николаевском были склады, хозяйственные и жилые постройки.

В 70-80-х годах XIX века зарождаются прииски Кербинской группы (Попутный, Утёсный, Весёлый и др.), и при них возникают новые населённые пункты: Князево, Малышевское, Гуга, Горное и другие.

В 1870 году на месте негидальского стойбища появилась перевалочная база, которая стала именоваться Кербинской резиденцией и послужила истоком образования села **Керби**.



# «БЕЗУМНАЯ ВОЙНА, ГРАЖДАНСКАЯ ВОЙНА...»



Днепровский Степан Петрович – с 1919 года председатель Кербинского ревкома.  
«Наиболее боеспособными являлись партизанские части, сконцентрированные на Амгуни. Они стремились сохранить свои силы и дисциплину и во что бы то ни стало не пропустить интервентов дальше по Амгуни».

1. Я.К. Трипичин не подчинился Военно-революционному штабу, образованному в селе Анастасьевка в ноябре 1919 года во главе с Д.М. Бойко-Павловым. Считал образование Дальне-Восточной Республики предательством дела борьбы за Советскую власть.
2. Расстрелян бывшим большевиком Я.М. Трипичиным и председателем Сахалинского областного исполкома Советов Ф.В. Железняком 9.07.1920 г. означал ликвидацию Советской власти на Нижнем Амуре.
3. Из остатков Красной Армии Нижнего Амурского был сформирован 19 стрелковый полк Народно-революционной Армии Дальне-Восточной Республики.
4. Пасажирский пункт Восторговка переименован в Новокурку в 1917 году. В 1972 году переименован: г. Виха – в Дальнереченск, река Виха – в Большая Уссурия, река Хугари – в Гур, река Вак – в Шанювка.



Партизаны с. Удинское



«В годы героической партизанской борьбы Керби стал широко известным. Здесь завершилась Николаевская эпопея – одна из самых драматических страниц в летописи борьбы русского народа на Тихом океане – борьбы за честь и независимость, за Советскую власть».

Днепровский С. По долинам и по взгорьям. – Хабаровск, 1956. – С. 41.



номарёв, Трубчанинов...  
Заключительная часть приговора гласит:

«Народный суд признал Тряпицына, Лебедеву, Харьковского, Железина, Оцевилли, Сасова и Трубчанинова в преступлениях виноватыми... и постановил: за содеянные преступления, подрывающие доверие к коммунистическому строю среди трудового населения области и могущие нанести удар авторитету Советской власти в глазах трудящихся всего мира, граждан... подвергнуть смертной казни через расстреливание. Приговор над осуждёнными привести в исполнение 9 июля в 10 часов 45 минут вечера».

**Днепровский С. По долинам и по взгорьям. – Хабаровск, 1956. – С. 196, 202.**

### Кербинский процесс

«Народный суд в составе «ста трёх» открылся в Керби в 8 часов 45 минут в школе – в самом большом здании посёлка... Тесным кольцом школу окружила тысячная масса людей...»

Перед судом в первом туре предстали главные обвиняемые – Яков Тряпицын, Нина Лебедева, Фёдор Железин, Иван Оцевилли-Павлуцкий, Ефим Сасов-Беспощадный, Макар Харьковский, Степан Дед-По-


Черанёв Петр Данилович (1894–1920) – рабочий Черемховских угольных копей. В годы Гражданской войны и военной интервенции вместе с коммунарками «Ленкоды» принимал активное участие в подготовке кербинского революционного переворота и установлении Советской власти в районе. Погиб во время боевой операции.



**Попков Н. Птицамунье день за днём. – Москва, 2020. – С. 250.**

«Летом, осенью и зимой 1920 года и даже в начале 1921 года через Кербинский район прошёл дальневосточный «железный поток» партизанских отрядов и мирного населения от Николаевска до Благовещенска... В Керби находилось 3489 человек для эвакуации, а в низовьях Амгуни – 1859 человек. Было отправлено и находилось в пути 3216 человек, из них две тысячи детей... 450 вёрст от Керби до Экимчана большинство людей прошли пешком. Шли через реки, ключи, болота и горные перевалы. «Железный поток» уносил тысячи жизней.... Дети в возрасте от 5 лет и моложе вымерли почти все...».

**Попков Н. Птицамунье день за днём. – Москва, 2020. – С. 300, 303.**



«После революционного переворота в Керби и на приисках скрывавшийся в низовьях Амгуни комиссар совдепа Иван Александрович Будрин со своим небольшим отрядом двинулся к Керби. На пути вверх по Амгуни Будрин в приамгуньских сёлах восстанавливал власть Советов и из добровольцев пополнял отряд. В феврале 1920 год отряд Будрина, насчитывающий около 300 человек, прибыл к Керби... Будрин и Кузнецов приступили к формированию полка... По месту формирования и преобладанию в полку горнорабочих полк был назван Амгуно-Кербинским партизанским полком, личный состав его составлял 850 человек».

**Бочкарев В. Птицамунье далёкое и близкое. – Хабаровск, 2006. – С. 40.**



# МЫ НЕ ЖАЛЕЛИ СИЛ В РАБОТЕ И В БОЮ:

## район в 1923 -1945 гг.



«Население Кербинского района, по данным переписи 1926-27 г., состоит из 2017 чел., в т. ч. 1302 мужчин и 715 женщин, и сгруппировано в 617 хозяйств, организованных в 7 туз- и сельсоветов... Преобладающая народность в Кербинском районе русские, в приисковых районах – большой процент корейцев и китайцев. В 9 селениях, из 48 имеющихся, проживают оседло туземцы: 187 негидальцев, 104 тунгуса, 58 якутов».

**Районы Дальневосточного края : (без Камчатки и Сахалина). – Хабаровск, [1930]. – С. 128.**



**3. Путевое дорожное предприятие.**


Привлекла район Августовской конкавы и впервые в ходе революции в собственности республики, предприятие расположено на р. Гонгряку, протянуто р. Керби, в 50 верстах от пристани Керби на р. Амгунь.

Обустройство предприятия состоит из:

- а) двух дорог: одна четырехфутовая, другая конифутовая, обе дороги вконец «Верфи Ковраж», траля выводится в узлопункт-тавельки рабочим составом.
- б) приключе областного характера:

а) дополнительного количества жилых и других помещений.

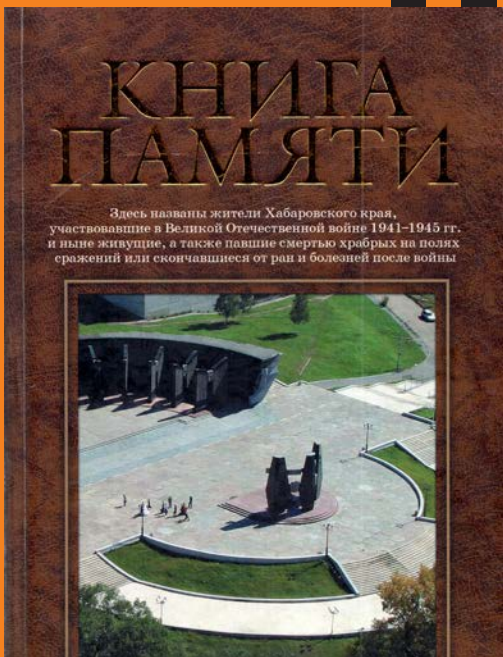
Слабым местом предприятия является отсутствие развлекательных промышленных развлече злого. По мысли развлекательных палим быстрой Августовской Конкавы, содержание злого, в дражайшей злого не более 0,5 лодки на 100-процентном в торфю, вконец содержится в высочайших условиях работ для Кербинского района, безусловно, вконец признатель импрессионизма. Ввиду того, что развлекательные работы вконец были, Августовской Конкавой отнеси небрежно и без должной системы, вконец развлекательные вконец могут служить основанием для признания конкавой дражайшей палим близкой к точке «траля» против палимной развлекательной; необходимо провести новую приключу развлекательной. Предприятие выводится в конкаву».



«Самоотверженно работал на эвакуации экипажа самолёта «Родина» линейный монтер Николай Данилович Максимов, негидалец... Он один из первых местных жителей добрался к месту посадки самолёта, был проводником во время перехода экипажа к р. Амгунь, принимал активное участие в организации продвижения экипажа вниз по р. Амгунь на лодках до п. Нилан... Указом Президиума Верховного Совета СССР награждён орденом Трудового Красного Знамени».

**Кузьмина М. По следам одной катастрофы. – Комсомольск-на-Амуре, 1998 г. – С. 95, 97.**

На фронтах Великой Отечественной войны сотни амгунецов стойко защищали свою Родину. Многие за ратные подвиги были награждены высокими правительственными наградами. Двое из них удостоены высокого звания Героя Советского Союза: **Пётр Антонович Плешков**, работавший в предвоенные годы начальником Кербинского золотопродабна, и **Иван Васильевич Котов**, бывший учитель Херпучинской школы.



В военные годы вся экономика района была подчинена одной цели – «всё для фронта, всё для победы». С первых дней войны в Приамгулье стало широко распространяться движение «двухсотников», то есть тех, кто выполнял трудовые нормы на 200 и более процентов – за себя и товарища, ушедшего на фронт. На работы на приисках по добыче золота привлекались женщины, старики и дети. В национальных сёлах женщины, несмотря на суровые зимы, уходили в тайгу на промысел пушных и копытных зверей. Огромный материальный вклад внесли жители района в Фонд обороны, на строительство танков и самолётов «Нижеамурский колхозник» и «Хабаровский комсомолец», в помощь эвакуированным детям. Ими было собрано огромное количество тёплых вещей и отправлены сотни посылок на фронт.



## СПИСОК ИСТОЧНИКОВ,

материалы из которых оцифрованы при выполнении проекта

(даны в полнотекстовом формате)

1. **Болотов, А.** Амур и его бассейн / А. Болотов ; О-во изучения Маньчжур. края. – Харбин : [б. и.], 1925. – 39 с.
2. **Брянский, А. М.** Крестьянское хозяйство Дальневосточной области в дореволюционный период / А. М. Брянский ; Дальневост. обл. стат. упр. – Хабаровск : Кн. дело, 1926. – 190 с.
3. **Будищев, А. Ф.** Леса Приамурского края. Вып. 1 : Описание лесов Приморской области / А. Ф. Будищев. – Иркутск, 1883. – 591 с.
4. **Бузин (Бич), Д. С.** Партизанско-повстанческое движение в низовьях реки Амур / Д. С. Бузин (Бич) // Революция на Дальнем Востоке / Истпарт. Комис. по истории Окт. революции и Р.К.П.(большевиков). – Москва ; Петроград, 1923. – Вып. 1. – С. 5–66.
5. **Горные концессии** : по материалам Дальневост. Гор. Упр. / Дальневост. гор. упр. – Хабаровск : Кн. дело, 1925. – 202 с.
6. **Днепровский, С.** По долинам и по взгорьям / С. Днепровский. – Хабаровск : Кн. изд-во, 1956. – 232 с.
7. **Живописная Россия – отечество наше в его земельном, историческом, племенном, экономическом и бытовом значении.** Т. 12, ч. 2. / под ред. П. П. Семёнова. – Москва ; Санкт-Петербург : Тов. М. О. Вольф, 1895. – 476 с.
8. **Кабушкин, Н.** Приют у Вороних Перьев : на древ. земле негидальцев // Дальневосточные путешествия и приключения. – Хабаровск, 1972 – Вып. 3. – С. 180–199.
9. **Кириллов, А.** Географическо-статистический словарь Амурской и Приморской области / А. Кириллов. – Благовещенск : Тип. Д. О. Мокин и К<sup>о</sup>, 1894. – 544 с.
10. **Крючков, Е. В.** Нижне-Амурская область / Е. В. Крючков, И. И. Сивенко. – Хабаровск : Дальгиз, 1940. – 82 с.
11. **Лесные концессии** / сост. Дальневост. Упр. Уполномоченного Наркомзема ; под ред. П. Мамонова. – Владивосток : Кн. дело, 1925. – 322 с. – (Концессионные объекты Дальнего Востока ; Ч.1).
12. **Маак, Р.** Путешествие на Амур, совершённое по распоряжению Сибирского отдела Императорского географического общества в 1855 году / Р. Маак. – Санкт-Петербург : Тип. К. Вульфа, 1859. – 211 с., XIX с.
13. **Материалы для описания русских рек и истории улучшения их судоходных условий.** Вып. 13 : Река Амгунь. – СПб. : Тип. уч-ща глухонемых, 1906 – 57 с
14. **Материалы по исследованию путей сообщения Приамурского края. Дорожный отдел. Грунтовые дороги.** Вып. 11 : Изыскания Николаевского тракта на участке Кербинский Склад – Софийский прииск, произведённые в 1911 году / сост. А. И. Янчевский. – Благовещенск на Амуре : Тип.-литогр. «Благовещенск», 1913. – 86 с
15. **Материалы по районированию Дальнего Востока** : описание округов и районов. Кн. 2, т. 1 / Дальневост. план. комис. ; под ред. М. Целищева. – Хабаровск : [б. и.], 1925. – 275 с.

16. **Меньщиков, А.** Материалы по обследованию крестьянских хозяйств Приморской области. Т. 3 : Старожилы столетники : Текст / А. Меньщиков. – Саратов : Тип. Губернского Правления, 1912. – 506 с.
17. **Низовья Амура накануне эвакуации** : (по материалам правительств. экспедиции и кор. газ. «Вехи») / под ред. Г. В. Гончар. – Хабаровск : Электро-тип. «Приморье», 1922. – 89 с.
18. **Обзор Приморской области за 1889 г.** – Владивосток : Тип. Примор. обл. правл., 1891 – [1], 32, [37] с.
19. **Памятная книжка Приморской области на 1901 год.** – Владивосток : Примор. обл. стат. ком., 1901. – 203 с.
20. **Памятная книжка Приморской области на 1912 год.** – Владивосток : Примор. обл. стат. ком., 1912. – 295 с.
21. **Патканов, С. К.** Опыт географии и статистики тунгусских племён Сибири : на основании данных переписи населения 1897 г. и других источников. Ч. 2. : Прочие тунгусские племена / С. К. Патканов. – Санкт-Петербург : Тип. «Слово», 1906. – 209 с.
22. **Патканов, С. К.** Статистические данные, показывающие племенной состав населения Сибири, язык и роды инородцев : (на основании данных спец. разработки материала переписи 1897 г.). Т. 3 : Иркутская губерния, Забайкальская, Амурская, Якутская, Приморская обл. и о. Сахалин. – Санкт-Петербург : [Тип. Ш. Буссель], 1912. – 1000, [4] с.
23. **Районы Дальневосточного края** : (без Камчатки и Сахалина). – Хабаровск : Кн. дело, 1931. – 224 с.
24. **Рыбные и пушные богатства Дальнего Востока.** – Б. м. : Госкнига, 1923. – 478 с.
25. **Смоляк, В. Г.** Междоусобица : по следам нижеамур. трагедии / В. Г. Смоляк ; Хабар. краев. музей им. Н. И. Гродекова. – Хабаровск : ХККМ им. Н. И. Гродекова, 2009. – 127 с., [2] л.
26. **Тайга и тундра** / Ин-т народов Севера при ЦИК СССР. – Ленинград : Тип. «Красной газеты» им. Володарского, 1932. – 74 с. – (Сб. 1 [4])
27. **Туземное хозяйство низовьев Амура в 1927–1928 гг.** : по материалам обследования в 1928 г. / РСФСР. ЦСУ дальневост. краев. статистики. – Хабаровск ; Благовещенск : Кн. дело, 1929. – 150 с.
28. **Цыпкин, С.** Октябрьская революция и гражданская война на Дальнем Востоке : хроника событий 1917–1922 гг. / С. Цыпкин, А. Шурыгин, О. Булыгин. – Владивосток : Дальгиз, 1933. – 336 с.
29. **Штернберг, Л. Я.** Гиляки, орочи, гольды, негидальцы, айны : ст. и материалы / Л. Я. Штернберг ; под ред. и предисл. Я. П. Алькор (Кошкина). – Хабаровск : Дальгиз, 1933. – 778 с.
30. **Эхо партизанских сопок** : гражд. война на территории Хабар. края в воспоминаниях участников и заметках историков-краеведов / вступ. ст. Н. А. Авдеевой ; сост. Е. М. Золотых. – Хабаровск : Кн. изд-во, 1973. – 447 с.

