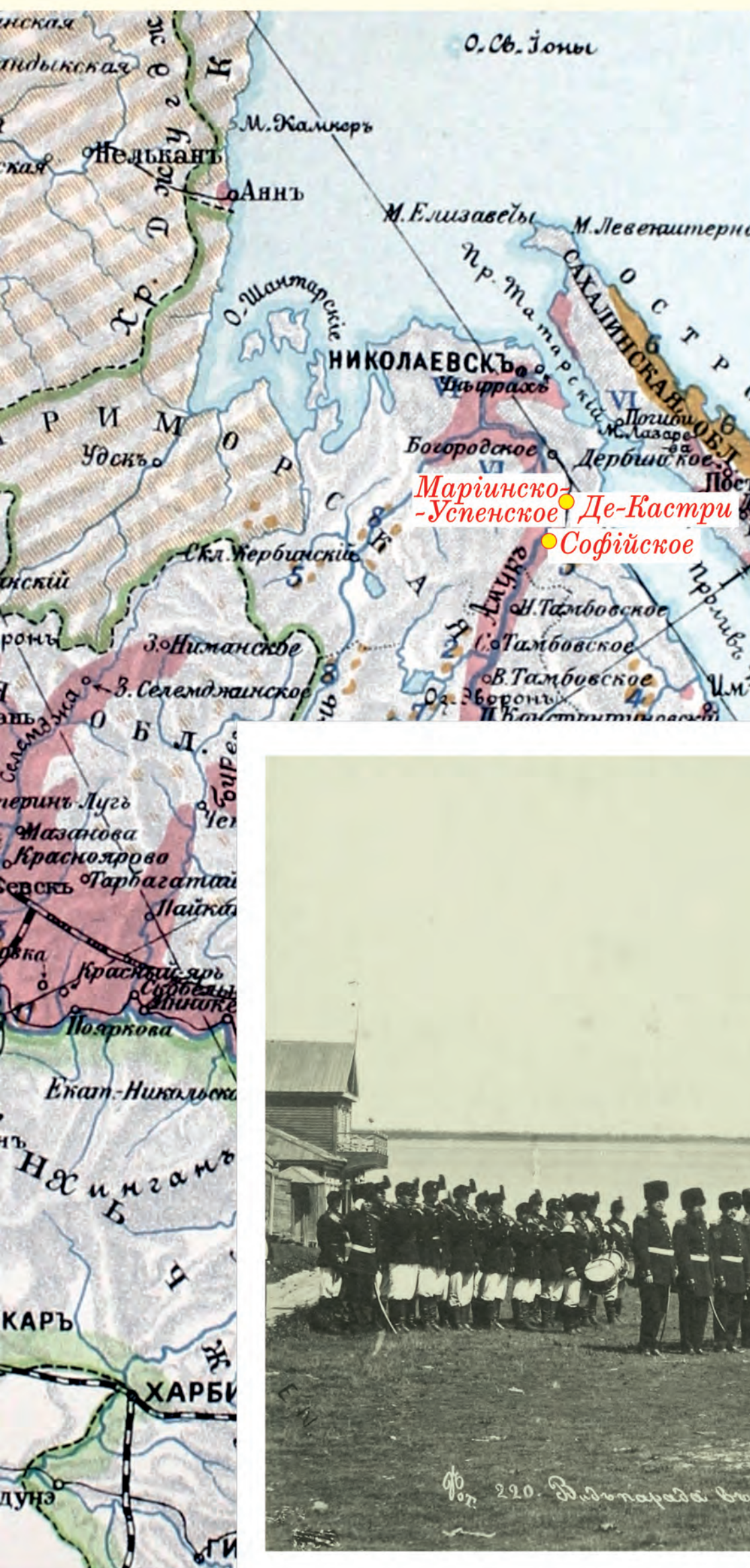




ЗДЕСЬ СТРОИЛИ, ЧТОБ ЗАЩИЩАТЬ И ЖИТЬ: история первых поселений



«В 1853 году основаны были следующие посты: Мариинский, при входе в озеро Кизи, – 7 августа, Александровский, в заливе Де-Кастри, – 5 августа...
11 января 1854 г. состоялось Высочайшее повеление, в силу которого постановлено было: 1) доставить на устье Амура войско сплавом по Амуру... Поэтому летом упомянутого года предпринята была, под личным начальством Н. Н. Муравьева, первая экспедиция в составе до 800 человек (700 нижних чинов линейных батальонов), которая вступила в воды Амура 18 мая и 12 июня прибыла в Мариинский пост». А. Кириллов

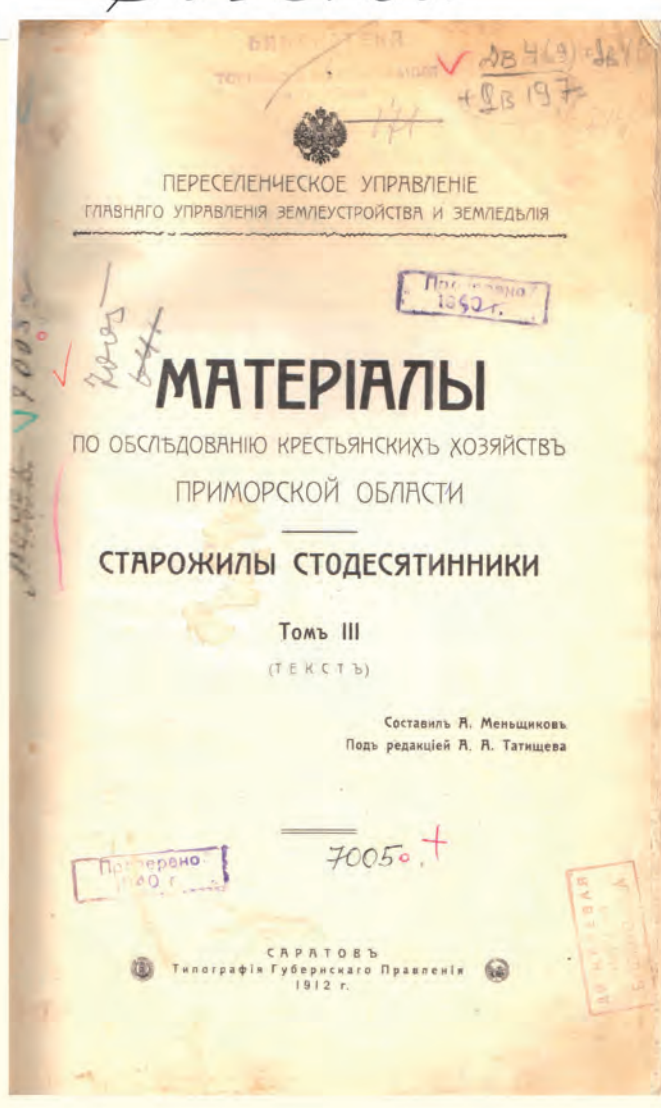
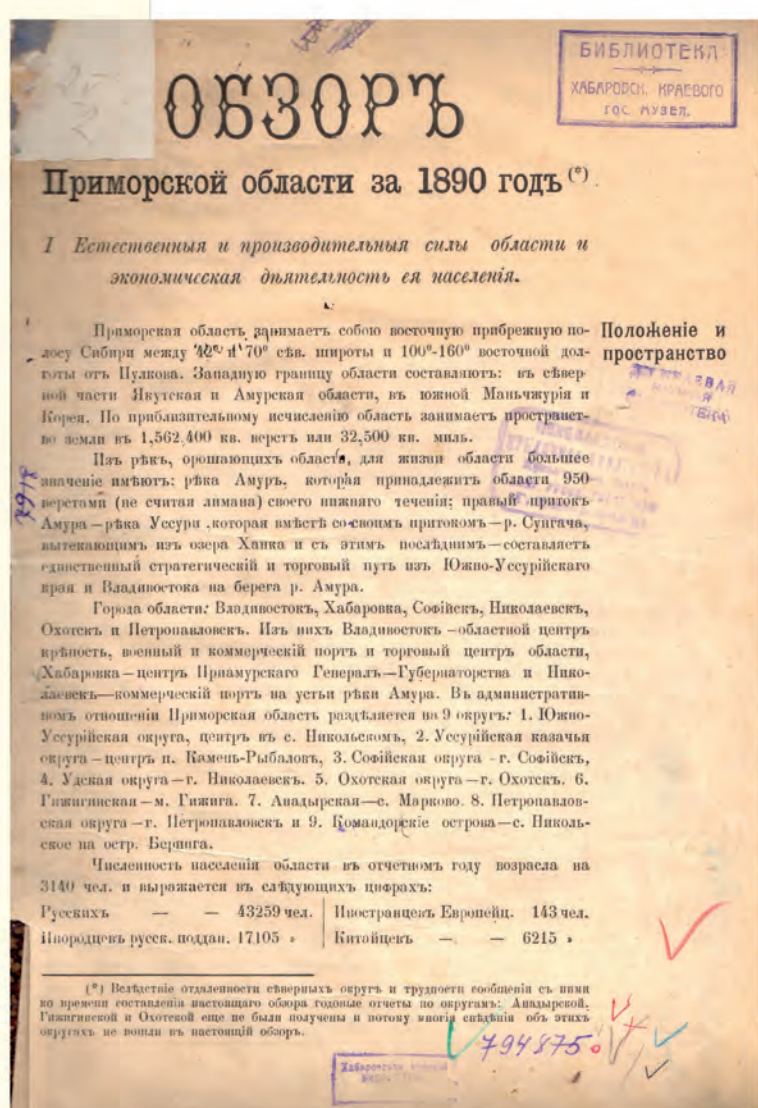
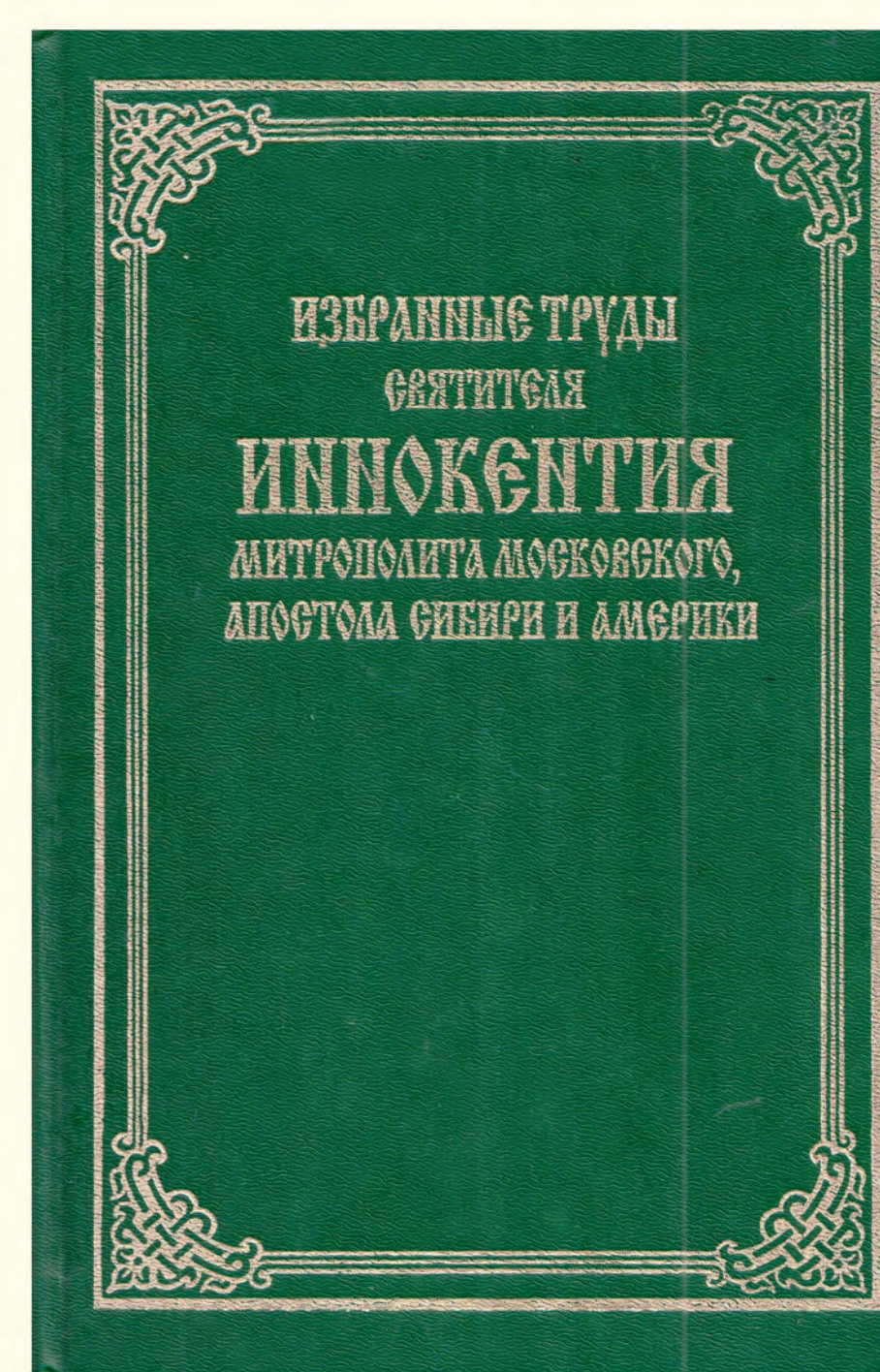
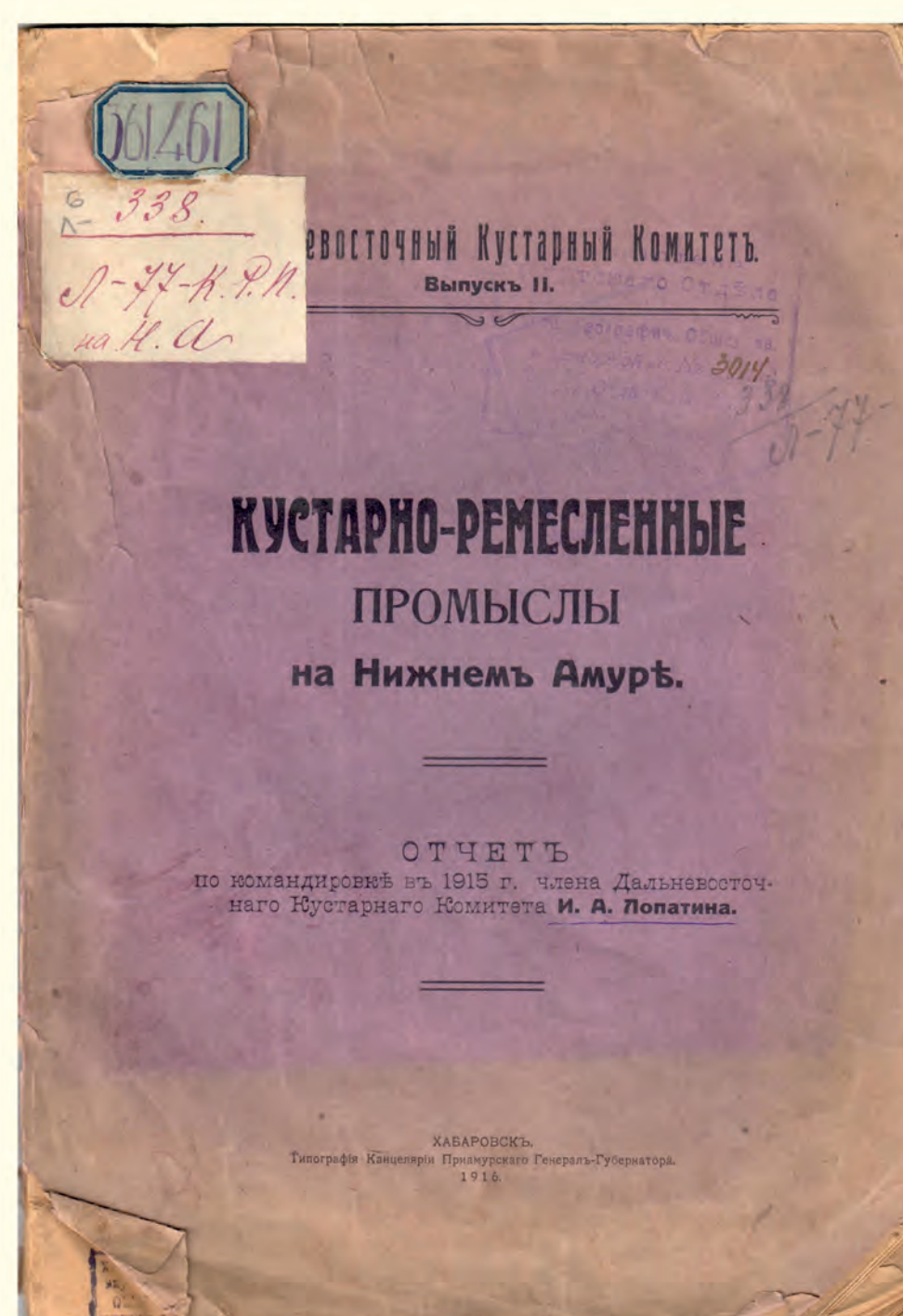
«Тотчас же по приходе разбили палатку мне и команде и начали варить обед, а я начал вести переговоры с пришедшими к нам сейчас же гиляками из деревни Котова.
Я прямо сказал, что буду строить маленький домик для склада товаров, и когда передали это гилякам, то они очень громко заговорили, начали чесать затылки... Долго-долго они сидели вокруг костра, ведя горячий разговор, а я между тем с божьей помощью начал рубить лес и, помолившись все богу, около пяти часов вечера положили первый ряд брёвен будущей казармы, что заложило основание Мариинского поста. И так, 10 августа я основал Мариинский пост, т. е., как писалось официально, «занял Кизи...»
Петров, А. И. Амурский щит. – Хабаровск, 1972. – С. 131.



Вид с Мариинского поста



В 1876 г.



«4 июня 1855 года последовало Высочайшее разрешение снарядить вторую экспедицию... Прибывшие с этой экспедицией войска и крестьяне расселены были в нижнем течении Амура: линейные войска – в Мариинском посту, пешие казаки – в деревне Кизи, а конные – на лежащем в виду её острове Сучу, а крестьяне образовали селения: Иркутское, около деревни гиляков Ауре; Богородское – около Теньчи, Михайловское – близ Хыльки, Сергеевское – на р. Личи и несколько семей поселились близ деревни Анкальм».
Кириллов А. Географическо-статистический словарь Амурской и Приморской областей с включением некоторых пунктов сопредельных с ними стран. – Благовещенск, 1894. – С. 44.



В 1878 г.

«В 1855 году 3 семьи по собственному выбору обосновались на занимаемом ныне месте. Остальные до наличного состава посёлка [Тыр] доселились постепенно... Состоит душ: муж. 59, жен. 49, всего 107.
В селении имеется: а) миссионерская церковь, выстроенная на казённые средства в 1860 году; б) школа, выстроенная на миссионерские средства, но в ней обучение не проводится и в) школа М. Н. Пр., построенная на средства казны. Общество отпускает квартиру для учителя, отопление, освещение».
Меньшиков, А. Материалы по обследованию крестьянских хозяйств Приморской области. – Саратов, 1912. – Т. 4. – С. 7-8.

«Софийск – окружный город Приморской обл., на правом берегу Амура, в болотистой низменности, у подошвы высокой горы Джай., основан в 1858 году. В первое время он давал надежды на развитие, пока порт находился в Николаевске, и в 1869 году имел 378 жителей об. пола, кроме войска. Но затем, как искусственно созданный центр, он потерял всякое значение и теперь имеет вид жалкой деревушки... домов 35 и жителей 116 мужского и 87 женского пола».
Кириллов А. Географическо-статистический словарь Амурской и Приморской областей с включением некоторых пунктов сопредельных с ними стран. – Благовещенск, 1894. – С. 381.



В Теньчи на Амуре

