



МИНИСТЕРСТВО КУЛЬТУРЫ  
РОССИЙСКОЙ ФЕДЕРАЦИИ



Проект реализован на средства гранта ООГО «Российского фонда культуры» представленного в рамках федерального проекта «Творческие люди» национального проекта «Культура»



АНО «Лаборатория идей»  
Дальневосточная государственная научная библиотека

# Проект «БОЛЬШАЯ ПАМЯТЬ О МАЛОЙ РОДИНЕ»

историко-краеведческий  
информационный ресурс

(страницы истории района  
им. Полины Осипенко Хабаровского края)



## От составителей

- У каждого человека есть Родина – край где всё кажется особенным, прекрасным и родным. Родина – это и большая страна, и место на земле, где человек родился и вырос, где стоит дом его предков. Знание истории района им. Полины Осипенко важно как для его жителей, так и для всего Хабаровского края, потому что заселение и обустройство региона началось с Нижнего Амура. Как сказал Н. Н. Муравьёв-Амурский: **«...кто будет владеть устьями Амура, тот будет владеть и Сибирью...»**.
- Цель проекта: выявление источников и введение в общедоступный оборот изданий, ставших библиографической редкостью. В связи с этим, при выполнении проекта оцифрованы и предоставлены в полнотекстовом варианте **38** источников.
- Предоставленные материалы охватывают исторический период с древнейших времён до 1945 года.
- Ресурс содержит интерактивную викторину, позволяющую в увлекательной форме рассказать об интересных фактах из истории района.



Книги, доступные в полнотекстовом формате, обозначены значком с зелёной галочкой в верхнем правом углу книги.



## Содержание

1. Вперед... в прошлое: археологические памятники на территории района
2. Многоязычный мир Приамгуня: коренные народы территории
3. «Всё для дела, ничего для славы»: история исследования и освоения Приамгуня
4. «Золотые» сёла Приамгуня: история первых поселений
5. «Безумная война, гражданская война»
6. Мы не жалели сил в работе и в бою: район в 1923 -1945 гг.


# Вперёд... в прошлое:

## археологические памятники на территории района

Наиболее ранние известные свидетельства появления древнего человека на Дальнем Востоке России относятся ко времени около 30 тысяч лет назад, то есть к периоду позднего палеолита (древнекаменного века).

В Нижнем Приамурье самые первые палеолитические стоянки имеют возраст около 15–16 тысяч лет.

По данным Министерства культуры Хабаровского края, на 1 января 2015 года в Ульчском районе выявлено **21** объект археологического наследия федерального, регионального и местного значения.




«Археологические памятники бассейна Амгуни, несмотря на свою малочисленность и слабую изученность, позволяют считать, что северное Приамурье было заселено человеком, по крайней мере, уже в конце плейстоцена – более 10 тыс. лет тому назад».

Мочанов, Ю. А. 50 лет в каменном веке Сибири : (археологические исследования в азиатской части России). – Якутск, 2010. – Т. 1. – С. 181.

Евменьев А. А. Древняя и раннесредневековая история Северо-Востока Азии и её соседей. – Новосибирск : [б. и.], 2011. – 672 с.





Окладников, А. П. Далёкое прошлое Азии : избр. тр. / А. П. Окладников ; Рос. акад. наук, Сиб. отд-ние, Ин-т археологии и этнографии ; сост. В. Е. Медведев. – Новосибирск, 2019. – 842, [1] с.

Издание включает в себя труды выдающегося российского археолога, историка и этнографа, академика **Алексея Павловича Окладникова** (1908–1981), в которых отражены многолетние исследования учёного в различных регионах российского Дальнего Востока, в том числе на Нижнем Амуре. Им рассмотрен широкий круг проблем, связанных с развитием этих территорий в каменном веке, в эпоху палеометалла и средневековья, а также с изучением древнего искусства.



С именем Алексея Павловича Окладникова связано открытие и изучение памятников археологии района. Первое посещение им Дальнего Востока состоялось в 1935 году, когда ему, молодому и талантливному аспиранту, было поручено изучить памятники древней культуры Приамгуны. Учёный в течение жизни не раз возвращался на берега Амгуни, очарованный яркой щедростью археологического наследия дальневосточного края.



Первые сообщения об археологических находках на р. Амгуни относятся к началу XX в. Тогда **Лев Яковлевич Штернберг** в низовьях реки, у с. Красный яр, собрал коллекцию каменных орудий и керамику.

В 1960 г. бассейны р. Амгуни и Чукчагирского озера исследованы **Юрием Алексеевичем Мочановым**; было выявлено 11 памятников разных периодов.


В 1982 г. Амгунь изучена **Вячеславом Николаевичем Копытько**, которым выявлено ещё 4 памятника.

В 1990 г. **Игорем Яковлевичем Шевкомудом** также была проведена разведка по Амгуни. Выявлено 15 новых поселений.

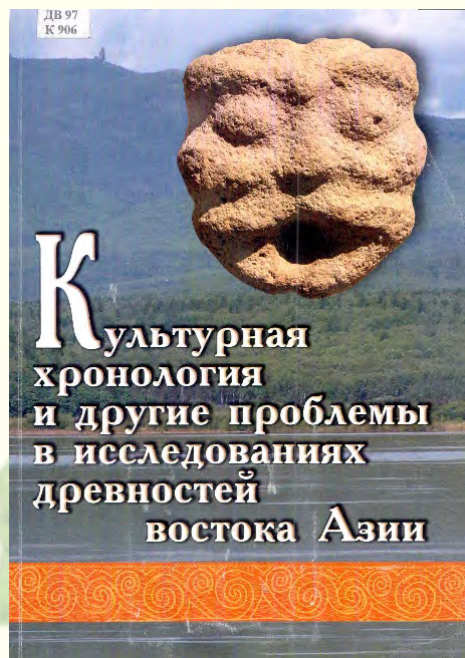


Археология CIRCUM-PACIFIC: памяти Игоря Яковлевича Шевкомуда : [сб. ст.] / [отв. ред.: С. В. Батаршев, А. М. Шиповалов]. – Владивосток : Рубеж, 2017. – 464 с.

Копытько, В. Н. Некоторые результаты археологической разведки на Амгуни / В. Н. Копытько // Археология юга Сибири и Дальнего Востока / отв. ред. В. Е. Медведев. – Новосибирск : Наука. Сиб. отд-ние, 1984. – С. 167-172.


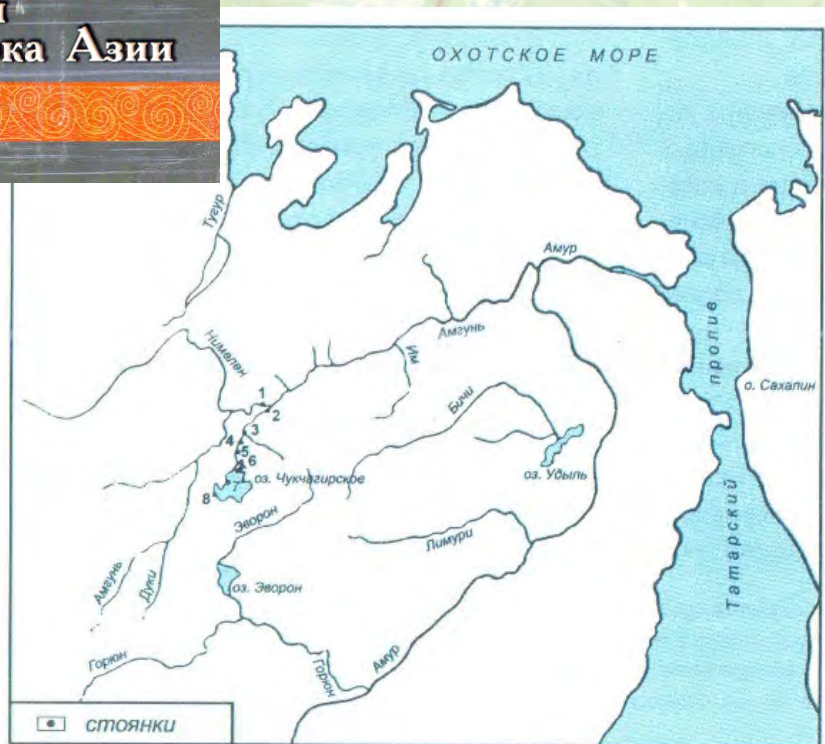






«Своеобразные естественно-географические условия Чукчагирского озера и среднего течения р. Амгуни наложили определённый отпечаток и на культурно-историческое прошлое этой области. Она издревле была расположена на стыке двух особых культурных миров – бродячих подвижных охотничьих племён и оседлых рыболовов. Эти два культурных мира существовали не изолированно друг от друга».

*Мочанов, Ю. А. 50 лет в каменном веке Сибири : (археологические исследования в азиатской части России). – Якутск, 2010. – Т. 1. – С. 166.*









## Николай Кабушкин ПРИЮТ У ВОРОНЫХ ПЕРЬЕВ

На древней земле негидальцев

«У Приамгуня – долгая и многотрудная история. Впервые название реки Амгунь появилось на картах ещё XVII века, когда сюда достигло одно из ответвлений потока землепроходцев, присоединивших Дальний Восток к России. Первые землепроходцы застали на Амгуни редкие малочисленные охотничьи, рыбацкие, оленные роды негидальцев, эвенков... Недалеко от села имени Полины Осипенко, в устье реки Немилен, в 1681 году был основан острог, один из двух, возникших тогда на Амгуни». А. А. Семёнов.

Кабушкин, Н. Приют у Вороных Перьев : на древ. земле негидальцев // Дальневосточные путешествия и приключения. – Хабаровск, 1972. – Вып. 3. – С. 180–199.



1. Медведев, В. Е. Керамика эпохи неолита Нижнего Приамурья : орнамент. аспект / В. Е. Медведев, И. В. Филатова. – Новосибирск : Изд-во Ин-та археологии и этнографии СО РАН. – 2014. – 167 с.
2. Медведев, В. Е. Приамурье в конце I - начале II тысячелетия: чжурчженская эпоха / В. Е. Медведев. – Новосибирск : Наука, Сиб. отд-ние, 1986. – 206 с.

# Многоязычный мир Приамурья:

## коренные народы территории


«Материалы железного века Амгуни фиксируют тот этап древней истории, когда произошло уже разделение тунгусских племён на эвенков, эвенов и негидальцев. Памятники железного века... Амгуни, очевидно, принадлежат негидальцам, близким по языку к эвенкам и эвенам, а по культуре – к оседлым рыболовам Амура. Таким образом, можно предположить, что прямые предки современных негидальцев жили на Амгуни около последних двух тысяч лет».

**Мочанов, Ю. А. 50 лет в каменном веке Сибири : (археологические исследования в азиатской части России). – Якутск, 2010. – Т. 1. – С. 183.**

Патканов, С. К. Статистические данные, показывающие племенной состав населения Сибири, язык и роды инородцев : [на основании данных специальной разработки материала переписи 1897 г.]. Т. 3 / С. К. Патканов. – Санкт-Петербург : [Тип. Ш. Буссель], 1912. – 1004 с.

Академический трёхтомный труд российского статистика и этнографа Серафима Кероповича Патканова (1860–1918) составлен на основании материалов переписи 1897 года. В третий том также вошли данные по Приморской области. Книга является библиографической редкостью и может служить уникальной базой для научных и краеведческих исследований.

**Живописная Россия – отечество наше в его земельном, историческом, племенном, экономическом и бытовом значении. Т. 12, ч. 2. / под ред. П. П. Семёнова. – Москва; Санкт-Петербург : Тов. М. О. Вольф, 1895. – 476 с.**



## 7. Удская округа.

В. Селенія (очевья и аймаки) инородцевъ (Прод.).

ЗАПИСКИ  
ИМПЕРАТОРСКАГО РУССКАГО ГЕОГРАФИЧЕСКАГО ОБЩЕСТВА  
ПО ОТДѢЛЕНІЮ СТАТИСТИКИ  
Томъ XI, вып. 3.  
МОСКВА: Типографія С. С. Сиверскаго, С.-В. 3, 3. Мещинская.

“1897”

## СТАТИСТИЧЕСКІЯ ДАННЫЯ,

ПОКАЗЫВАЮЩІЯ

## ПЛЕМЕННОЙ СОСТАВЪ НАСЕЛЕНІЯ СИБИРИ,

ЯЗЫКИ И РОДЫ ИНОРОДЦЕВЪ.

(на основаніи данныхъ переписи жителей Сибири 1897 г.).

С. Паткановъ.

Томъ III.

Приморская губ., Забайкальская, Амурская, Якутская, Приморская обл. и о. Сахалинъ.

1897

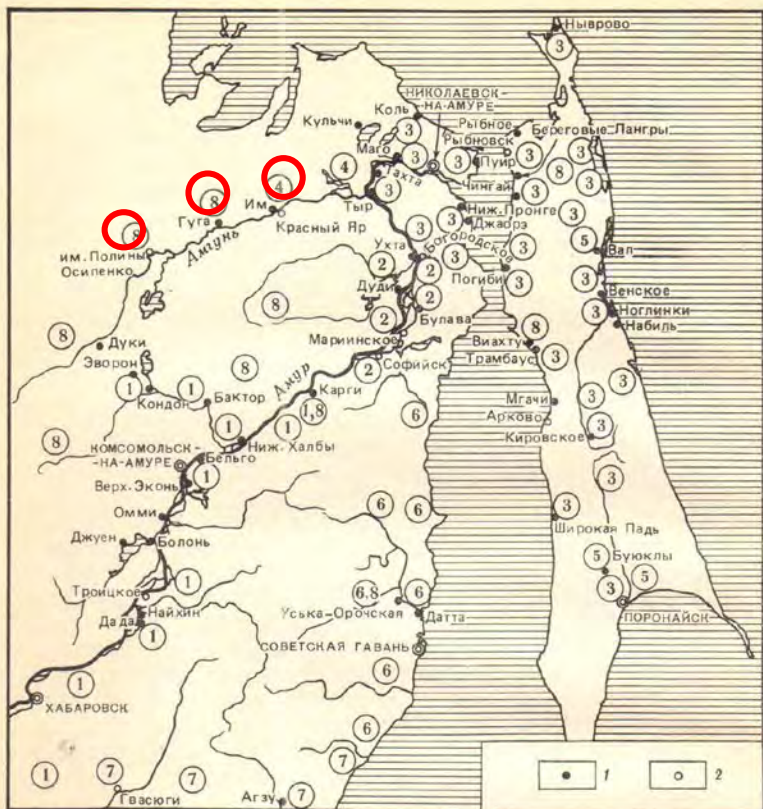
СПЕЦИАЛЬНАЯ

1912

Полосы (районы) и населенныя пункты и ихъ этнографическое.		Число жителей по роду.															
№	В. Селенія (районы) и населенныя пункты и ихъ этнографическое.	Число жителей.		Хант.		Нен.		Ман.		Эв.		Эв.		Эв.		Эв.	
		муж.	жен.	м.	ж.	м.	ж.	м.	ж.	м.	ж.	м.	ж.	м.	ж.	м.	ж.
1	2	3	4	5	6	7	8	9	10	11	12	13	14	15	16	17	18
ХП	Селенія и стойб. инородцевъ по р. Амгуни.																
1	Гагма, сел.	4	2	6	4	—	—	—	—	—	—	—	—	—	—	—	—
2	Усть-Амгуни, сел.	4	2	17	14	—	—	—	—	—	—	—	—	—	—	—	—
3	Дардан, сел.	4	2	27	31	—	—	—	—	—	—	—	—	—	—	—	—
4	Юрва, сел.	4	2	15	9	—	—	—	—	—	—	—	—	—	—	—	—
5	Нюва, сел.	4	2	10	13	—	—	—	—	—	—	—	—	—	—	—	—
6	Ямалово, сел. (при р. Амгуни)	4	2	18	10	—	—	—	—	—	—	—	—	—	—	—	—
7	Камы, сел. (при р. Амгуни)	10	2	33	23	—	—	—	—	—	—	—	—	—	—	—	—
8	Охы, сел. (при р. Амгуни)	10	2	33	23	—	—	—	—	—	—	—	—	—	—	—	—
9	Илх, сел. (при р. Амгуни)	10	2	33	23	—	—	—	—	—	—	—	—	—	—	—	—
10	Гута, сел. (при р. Амгуни)	10	2	33	23	—	—	—	—	—	—	—	—	—	—	—	—
11	Гагма, сел. (при р. Амгуни)	10	2	33	23	—	—	—	—	—	—	—	—	—	—	—	—
12	Хюль, сел. (при р. Амгуни)	10	2	33	23	—	—	—	—	—	—	—	—	—	—	—	—
13	Нюва, сел. (при р. Амгуни)	10	2	33	23	—	—	—	—	—	—	—	—	—	—	—	—
14	Илх, сел. (при р. Амгуни)	10	2	33	23	—	—	—	—	—	—	—	—	—	—	—	—
15	Усть-Амгуни, сел. (при р. Амгуни)	10	2	33	23	—	—	—	—	—	—	—	—	—	—	—	—
16	Нюва, сел. (при р. Амгуни)	10	2	33	23	—	—	—	—	—	—	—	—	—	—	—	—
17	Охы, сел. (при р. Амгуни)	10	2	33	23	—	—	—	—	—	—	—	—	—	—	—	—
18	Илх, сел. (при р. Амгуни)	10	2	33	23	—	—	—	—	—	—	—	—	—	—	—	—
	Итого	78	2	268	212	—	—	—	—	—	—	—	—	—	—	—	—

\*) N° 7, 8, 9, 10, 12, 14, 17 и 18 являются въ выходящихъ „гагма“ деревняхъ, въ которыхъ, въ настоящее время, не живутъ инородцы.





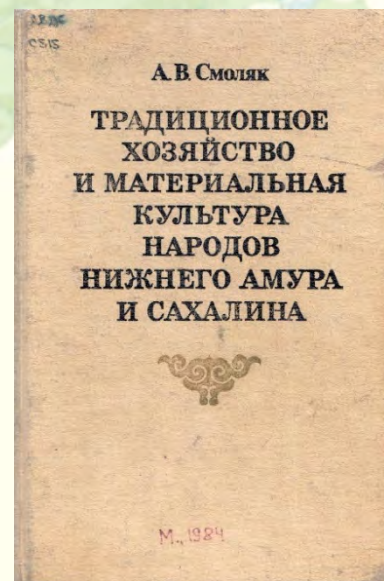
### Карта расселения народов Нижнего Амура (XIX – первая половина XX в.)

1 – нанайцев; 2 – ульчей; 3 – нивхов; 4 – негидальцев; 5 – ороков; 6 – орочей; 7 – удэгейцев; 8 – эвенков

«Своеобразные естественно-географические условия Чукчагирского озера и среднего течения р. Амгуни наложили определённый отпечаток и на культурно-историческое прошлое этой области. Она издревле была расположена на стыке двух особых культурных миров – бродячих подвижных охотничьих племён и оседлых рыболовов... И не случайно культура коренных современных обитателей этого района – негидальцев – имела... явно выраженный контактный облик, в котором выступали как черты тунгусской таёжно-охотничьей культуры, так и черты нижнеамурской оседло-рыболовческой культуры».

*Мочанов, Ю. А. 50 лет в каменном веке Сибири : (археологические исследования в азиатской части России). – Якутск, 2010. – Т. 1. – С. 166.*

Смоляк, А. В. Традиционное хозяйство и материальная культура народов Нижнего Амура и Сахалина : этногенет. аспект / А. В. Смоляк. – Москва : Наука, 1984. – 246 с.








**«Негидальцы** по происхождению – эвенки, смешавшиеся с нивхами, ульчами и нанайцами. Для них характерны многие черты эвенкийской таёжно-охотничьей культуры: приёмы охоты на пушного и мясного зверя, коническое жилище, широкие подбитые камусом лыжи, кожаная и меховая одежда, берестяная оморочка, форма колыбели... Другие элементы свидетельствуют о значительном влиянии нижеамурской культуры: собаководство, тип нарты, дощатая плоскодонная лодка, одежда из рыбьих кож и способы их обработки...».

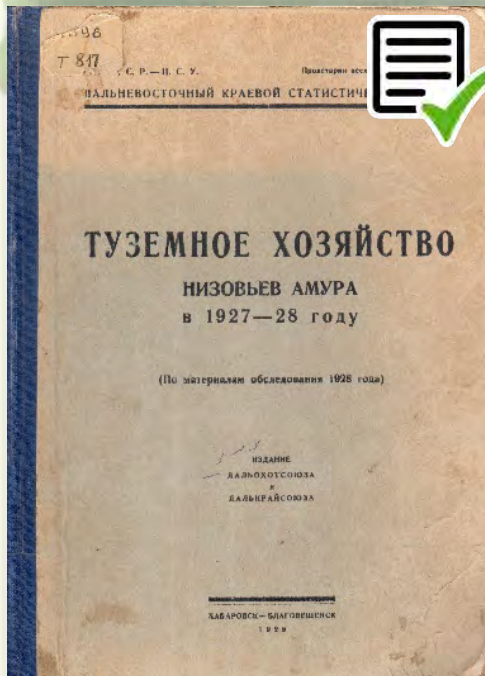
*Энциклопедия коренных малочисленных народов Севера, Сибири и Дальнего Востока Российской Федерации / В. А. Тураев [и др.]. – Москва, 2013. – С. 156.*



**Эвенки : каталог коллекции из собрания ХКМ им. Н. И. Гродекова / [авт.-сост.: В. Б. Малакшанова]. - Хабаровск : ХКМ. - 2015. - 258, [1] с.**

**Рыбные промыслы Дальнего Востока : отчёт заведующего рыбными промыслами В. К. Бражникова. – Санкт-Петербург, 1900. – С. 3.**





1.Забывтое путешествие: фотографии Петра Шимкевича. XIX век : альб. фото. из собр. музеев России и зарубежья / [авт.-сост.: В. Б. Малакшанова]. – Хабаровск : Хабар. краев. тип., 2021. – 292 с.

2.Туземное хозяйство низовьев Амура в 1927–1928 гг. : по материалам обследования в 1928 г. / РСФСР. ЦСУ дальневост. краев. статистики. – Хабаровск ; Благовещенск : Кн. дело, 1929. – 150 с.

3.Штернберг, Л. Я. Гиляки, орочи, гольды, негидальцы, айны : ст. и материалы / Л. Я. Штернберг ; под ред. и предисл. Я. П. Алькор (Кошкина). – Хабаровск : Дальгиз, 1933. – 778 с.



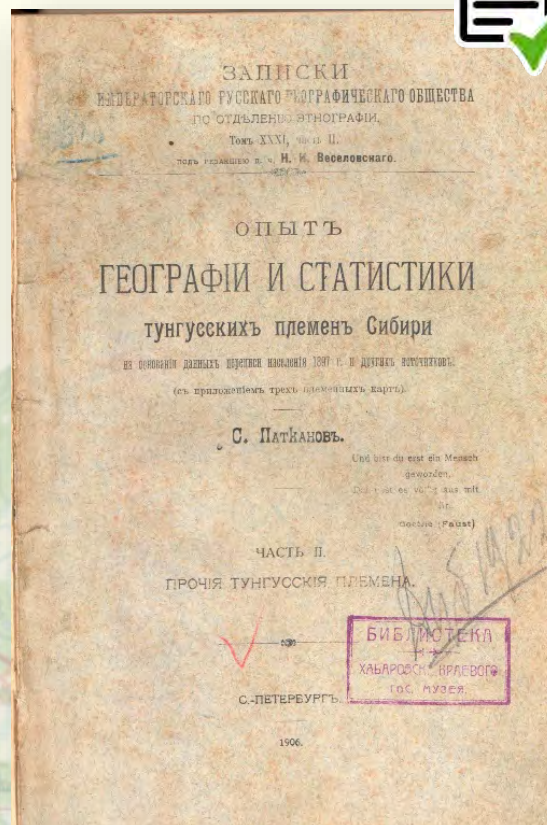


«Эвенки без преувеличения – великий народ... Многие исследователи называют эвенков лучшими лесными охотниками и следопытами мира. Путешественников буквально потрясли их высокие моральные качества, большое благородство и щедрость души. «Дворянами среди инородцев Сибири» называл когда-то эвенков известный исследователь Кастрен».

*Энциклопедия коренных малочисленных народов Севера, Сибири и Дальнего Востока Российской Федерации / В. А. Тураев [и др.]. – Москва, 2013. – С. 400.*



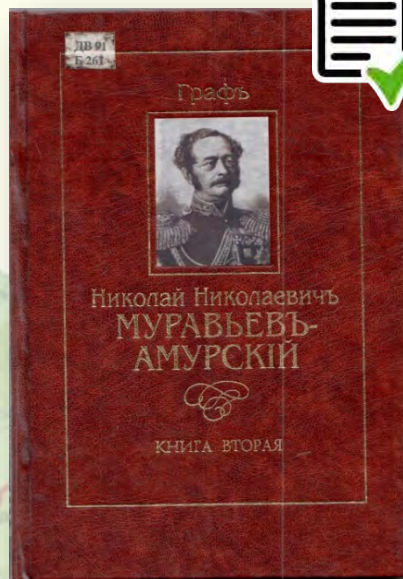




Патканов, С. К. Опыт географии и статистики тунгусских племён Сибири : на основании данных переписи населения 1897 г. и других источников. Ч. 2. : Прочие тунгусские племена / С. К. Патканов. – Санкт-Петербург : Тип. «Слово», 1906. – 209 с.

# «Всё для дела, ничего для славы»:

## история исследования и освоения Приамгунья



Барсуков, И. П. Граф Николай Николаевич Муравьев-Амурский : биогр. материалы по его письмам, офиц. док., рассказам современников и печат. источникам. Кн. 2 / И. П. Барсуков. – Репр. изд. по изд. Синодал. Тип. Москва. 1891. - Хабаровск : РИОТИП, 2009. – 465, [3] с.

«В 1891 году графу Н. Н. Муравьеву-Амурскому, утвердившему российскую государственность в самой восточной окраине империи, на хабаровском берегу был воздвигнут величественный памятник. Одновременно был создан ещё один памятник – сочинение И. П. Барсукова».

Н. И. Дубинина

### Николай Николаевич Муравьев-Амурский:

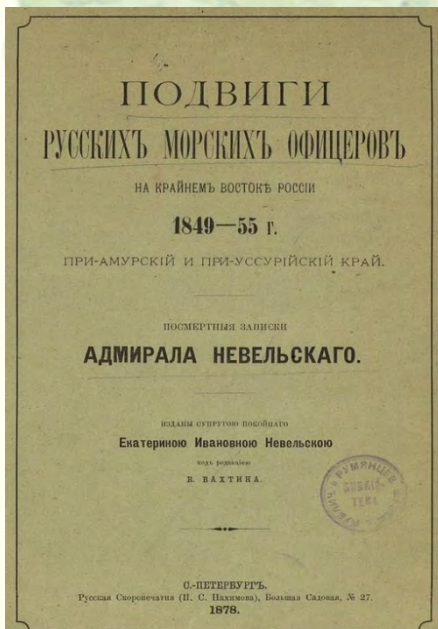
*«...Могу сказать, что кто будет владеть устьями Амура, тот будет владеть и Сибирью, по крайней мере до Байкала, и владеть прочно: ибо достаточно иметь устье этой реки и плавание по оной под ключом, чтобы Сибирь и более населённая и цветущая земледелием и промышленностью, оставалась неизменною данницею и подданною той державы, у которой будет этот ключ».*





## Геннадий Иванович Невельской:

*«Деятельность наших морских офицеров, составлявших... Амурскую экспедицию с 1850 по исход 1855 года, преисполненная гражданской доблести, отваги и мужества, представляет незыблемое основание к окончательному присоединению к России в 1858 году Приамурского и Приуссурийского краёв и одну из видных страниц истории нашего... отдалённого Востока. Я имел счастье начальствовать этой экспедицией».*



Невельской, Г. И. Подвиги русских морских офицеров на крайнем востоке России, 1849–1855 / Г. И. Невельской. – Хабаровск : Приамур. Ведомости, 2009. – 399, [1] с.

«...На благо Отечества...» : письма и док. Амурской экспедиции (1849-1856 гг.) / [сост.: Н. Ю. Ильина ; редкол.: Т. П. Роон (отв. ред.) и др.]. – Южно-Сахалинск : Сахал. обл. краевед. музей. – 2013. – 215 с.



Записки морского офицера **Александра Ивановича Петрова** (1828–1899) охватывают свыше десяти лет его жизни, проведённых в Николаевске-на-Амуре: сперва в Амурской экспедиции Г. И. Невельского, а затем под начальством П. В. Казакевича – первого губернатора образованной в 1856 г. Приморской области.

А. И. Петров являлся одним из деятельных участников Амурской экспедиции, её ревизором. Он долгое время был начальником Николаевского поста, и через него проходило множество документов: письма, доклады сотрудников экспедиции Г. И. Невельскому и распоряжения последнего, книги приказов, донесения с постов... Хорошо понимая, в какое историческое время он живёт, А. И. Петров собрал значительную часть этой переписки в оригиналах и копиях. В его архиве сохранились также редчайшие фотографии экспедиции. Вернувшись в Петербург, А. И. Петров в конце 70-х годов XIX столетия написал воспоминания, которые и составили эту книгу. Издание иллюстрировано фотографиями и зарисовками членов Амурской экспедиции, копиями документов из архива автора.

В настоящее время книга воспоминаний А. П. Петрова является библиографической редкостью.


Петров, А. И. Амурский щит : зап. первостроителя Николаевска-на Амуре / А. И. Петров. – Хабаровск : Кн. изд-во, 1974. – 416 с.

ДБ 91  
П 305

А. И. ПЕТРОВ  
АМУРСКИЙ  
ЩИТ







Дивин, В. А. Русские мореплаватели на Тихом океане в XVIII веке / В. А. Дивин. – Москва : Мысль, 1971. – 376 с.

В истории географического изучения Приамурья неоценимую роль сыграла Амурская экспедиция, руководимая Г. И. Невельским. На богатом архивном материале автор показывает ход и результаты её исследований. Книга снабжена портретами участников экспедиции, картами и иллюстрациями, часть из которых была опубликована впервые.

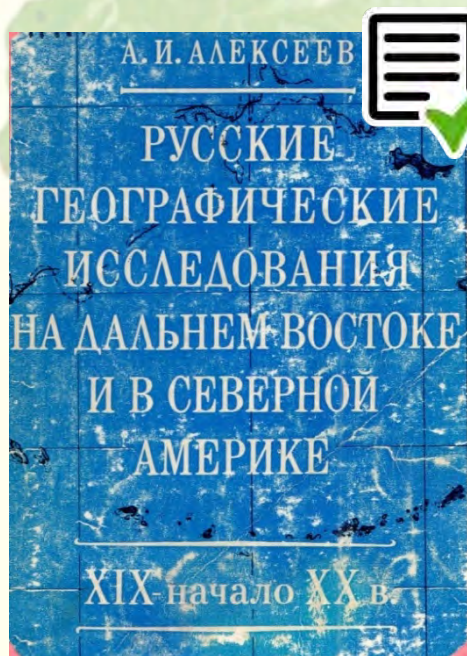
Алексеев, А. И. Амурская экспедиция 1849–1855 гг. / А. И. Алексеев. – Москва : Мысль, 1974. – 191 с.



«В результате большой исследовательской работы офицеров Амурской экспедиции Дмитрия Ивановича Орлова, Николая Константиновича Бошняка и Николая Матвеевича Чихачева было проведено географическое описание приамгуньских земель, их рек, стойбищ, озёр, хребтов, выявлены ценные природные богатства: наличие строевого леса, изобилие рыб, зверей, пригодность земли к пашне, наличие сенокосов, выпасов. Они в числе первых описали жизнь народов Приамгулья, доказали, что обширное Приамгулье не принадлежит Китаю. И как завершение итога их труда – приамгуньские земли навечно вошли в состав России».

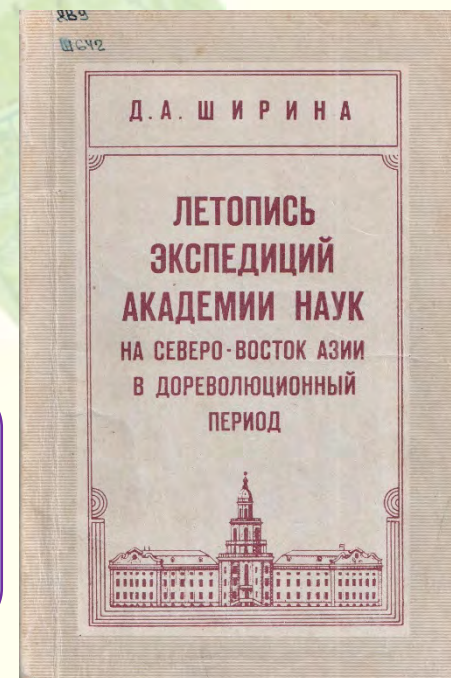
Экспедиции XVIII – начала XX в. на северо-восток Азии были обусловлены потребностями политико-экономического развития страны, а также интересами отечественной науки.

Большой вклад в географическое изучение Дальнего Востока внесли отделы и филиалы Географического общества и Академия наук, а также Переселенческое и Гидрографическое управления. Рукописи участников экспедиций, этнографические собрания, ботанические и зоологические сборы, лингвистические материалы, коллекции семян и ископаемых животных, карты-схемы, планы, рисунки – далеко не полный перечень ценностей, заложивших основу научных фондов.



Алексеев, А. И. Русские географические исследования на Дальнем Востоке и в Северной Америке / А. И. Алексеев. – Москва : Наука, 1976. – 92 с.

Ширина, Д. А. Летопись экспедиций Академии наук на северо-восток Азии в дореволюционный период / Д. А. Ширина. – Новосибирск : Наука. Сиб. отд-ние, 1983. – 137 с.

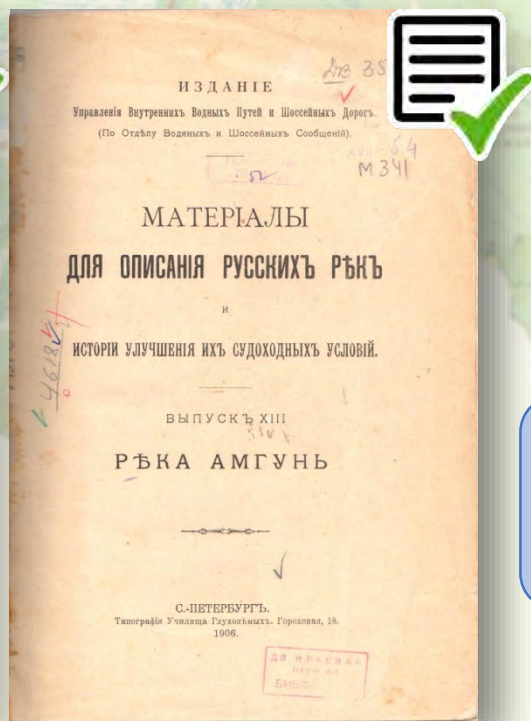





## АЛЕКСАНДР ФЁДОРОВИЧ МИДДЕНДОРФ (1815–1894)

Русский путешественник, географ, зоолог, ботаник и натуралист, академик и неприменный секретарь Петербургской академии наук, тайный советник.

Его считают пионером в изучении Приамгуны, которое началось в 40-х годах 19 столетия.



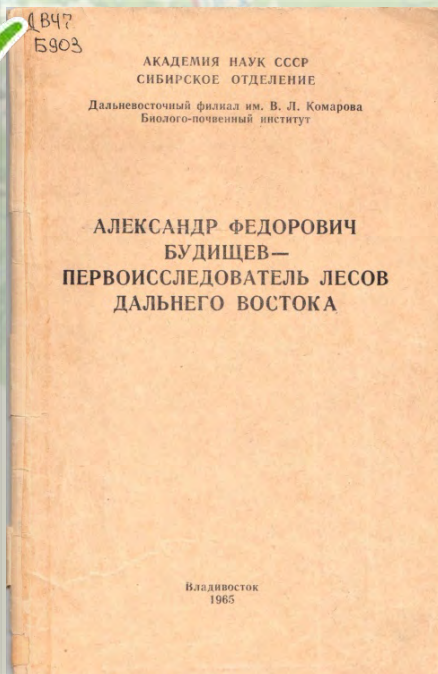

Материалы для описания русских рек и истории улучшения их судоходных условий. Вып. 13 : Река Амгунь. – СПб. : Тип. уч-ща глухонемых, 1906. – 57 с.



**АЛЕКСАНДР ФЁДОРОВИЧ БУДИЩЕВ**  
(1830–1868)

*«Значительная роль Александра Фёдоровича Будищева в изучении Приамурья позволяет включать его имя в число мужественных первоисследователей этой части нашей великой Родины, а труды по изучению лесов – в список выдающихся деятелей отечественного лесоводства».*

**Б. П. Колесников**



**Будищев, А. Ф. Леса Приамурского края. Вып. 1 : Описание лесов Приморской области / А. Ф. Будищев. – Иркутск, 1883. – 591 с.**

**Александр Фёдорович Будищев – первоисследователь лесов Дальнего Востока. – Владивосток, 1965. – 32 с.**






В изучение полезных ископаемых Приамгулья большой вклад внёс участник Амурской экспедиции, горный инженер **Николай Павлович Аносов** (1834–1890). После разведки золота на Кербинской группе приисков он произнёс пророческие слова: *«Край, без сомнения, привлечёт множество промышленников, которым на каждом шагу окружающие породы будут отпускать то золото, то серебро».*

Попков, Н. И. Приамгулье день за днём. – Москва, 2020. – С. 82.

Маак, Р. Путешествие на Амур, совершённое по распоряжению Сибирского отдела Императорского географического общества в 1855 году / Р. Маак. – Санкт-Петербург : Тип. Вульфа, 1859. – 211 с., XIX с.

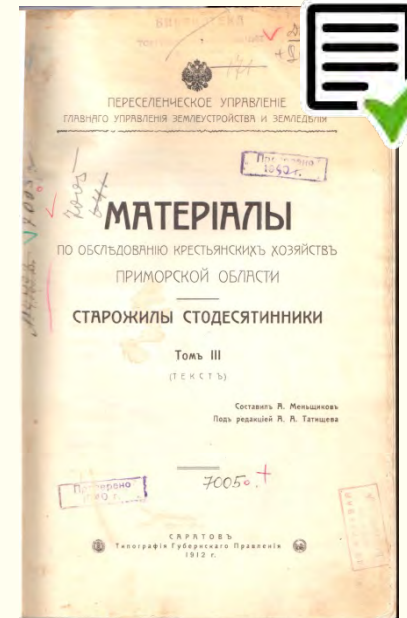


# «Золотые» сёла Приамгуныя:

## история первых поселений



Причиной создания первых населённых пунктов в Приамгуные в 70-х годах XIX столетия, в которых селились пришлые русские, стала добыча золота. В ту пору (в 1865 году) было разрешено и частное предпринимательство по золотодобыче на Дальнем Востоке. Поэтому здесь один за другим начали открываться прииски. Вблизи от нынешних Херпучей был основан **Степанодмитриевский прииск**, а чуть позже возникли **прииски Владимирский, Софийский, Викторовский, Фёдоровский, Константиноеленинский**, где селились люди, прибывшие даже из Забайкалья и Сибири.



Меньщиков, А. Материалы по обследованию крестьянских хозяйств Приморской области. Т. 3 : Старожилы стодесятинники : Тексты / А. Меньщиков. – Саратов : Тип. Губернского Правления, 1912. – 506 с.





Село **Весёлая Горка** было основано в 1870 году. Началось оно с одного барака на берегу реки Семи для участников поисковой партии. Название села произошло от слова «веселиться». Расположенное на склоне небольшой горки, оно стало одним из самых популярных среди золотодобытчиков, быстро превратившись в злачное место. В 1910 году здесь было официально зарегистрировано 14 кабаков и 8 опиекурилен. Беспросветная нужда, тяжёлые условия труда и жизни толкали рабочих глушить своё горе в винном угаре. Их пьянство давало возможность хозяевам приисков получать дополнительную прибыль от торговли алкоголем, поэтому пьянство всячески поощрялось.



1. Кириллов, А. Географическо-статистический словарь Амурской и Приморской области / А. Кириллов. – Благовещенск : Тип. Д. О. Мокин и К<sup>о</sup>, 1894. – 544 с.

2. Обзор Приморской области за 1889 г. – Владивосток : Тип. Примор. обл. правл., 1891 – [1], 32, [37] с.

3. Памятная книжка Приморской области на 1901 год. – Владивосток : Примор. обл. стат. ком., 1901. – 203 с.





Предприимчивым руководителям золотодобывающих компаний надо было содержать людей. И вот в 1870 году на реке Амгунь, в устье её притока Уды, построили Удинский склад, в котором людей становилось всё больше с каждым днём. Так было положено начало современному **Удинску**.

В то же самое время на Сомнинской протоке образована перевалочная база. На этом месте находилось стойбище, и село получило то же название, – **Оглонги**.

Село **Главный Стан** основано в 1880 году. Первоначально это место являлось центром прииска Николаевский Амгуньской компании. До наших дней сохранилось его административное здание, где размещалась контора компании. На приiske Николаевском были склады, хозяйственные и жилые постройки.



В 1904 году Амгуньской компанией на **приiske Николаевском** был открыт народный дом, но вследствие революционных выступлений рабочих в 1906 году это единственное культурное учреждение было закрыто.

Этот прииск был известен и тем, что имел единственную на всё Приамгунье больницу на 10 койко-мест, остававшуюся таковой до 1917 года. Коллектив больницы составляли один врач и несколько сиделок. Однако лечение в больнице обходилось дорого, поэтому многие жители никогда не получали медицинской помощи.


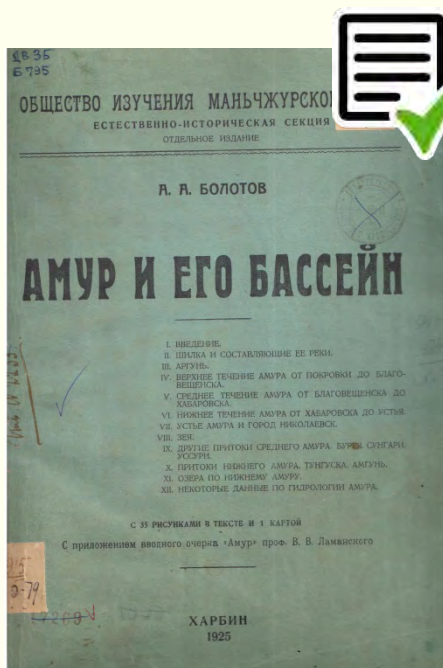




В 70-80-х годах XIX века зарождаются прииски Кербинской группы (Попутный, Утёсный, Весёлый и др.), и при них возникают новые населённые пункты: **Князево, Гуга, Малышевское, Горное...**

В 1870 году на месте негидальского стойбища появилась перевалочная база, которая стала именоваться Кербинской резиденцией и послужила истоком образования **села Керби**. В начале XX века на Кербинском складе располагалась резиденция золотопромышленных компаний и торговых фирм, снабжающих прииски необходимыми товарами. Для более успешной торговли наиболее удачливые купцы имели пароходы, как, например, Павел Румарчук, владелец крупнейшего в Приамгулье парохода «Гермогенъ Курбатовъ».





1. Болотов, А. Амур и его бассейн / А. Болотов ; О-во изучения Маньчжур. края. – Харбин : [б. и.], 1925. – 39 с.
2. Материалы по исследованию путей сообщения Приамурского края. Дорожный отдел. Грунтовые дороги. Вып. 11 : Изыскания Николаевского тракта на участке Кербинский Склад – Софийский прииск, произведённые в 1911 году / сост. А. И. Янчевский. – Благовещенск на Амуре : Тип.-литогр. «Благовещенск», 1913. – 86 с.
3. Памятная книжка Приморской области на 1912 год. – Владивосток : Примор. обл. стат. ком., 1912. – 295 с.
4. Рыбные и пушные богатства Дальнего Востока. – Б. м. : Госкнига, 1923. – 478 с.



**СХЕМА  
БОЕВЫХ ДЕЙСТВИЙ ПАРТИЗАН  
НА НИЖНЕМ АМУРЕ (1919-1920 гг.)**

**ОХОТСКОЕ МОРЕ**  
(РСФСР; с 6.04.20 г. - ДВР)

**Условные обозначения:**  
— Государственная граница  
— Партизанские отряды  
— Красная Армия  
— Белая армия  
— Члены ВКП(б) — члены ВКП(б)  
— Члены РКП(б) — члены РКП(б)  
— Члены ВЛКСМ — члены ВЛКСМ  
— Члены ВЛКСМ — члены ВЛКСМ

**МАСШТАБ**  
км 0 50 100 150 200 250 км

© Г. Левкин

A black and white portrait of a man with dark hair and round glasses, looking directly at the camera. He is wearing a dark jacket or sweater. The background is a textured, mottled grey.

С. Днепро́вский

**ПО ДОЛИНАМ  
и  
ПО ВЗГОРЬЯМ**

**«Наиболее боеспособными являлись партизанские части, сконцентрированные на Амгуни. Они стремились сохранить свои силы и дисциплину и во что бы то ни стало не пропустить интервентов дальше по Амгуни».**

**Днепровский, С. По долинам и по взгорьям / С. Днепровский. – Хабаровск : Кн. изд-во, 1956. – 232 с.**



## КЕРБИНСКИЙ ПРОЦЕСС



«Народный суд в составе «ста трёх» открылся в Кербини в 8 часов 45 минут в школе – в самом большом здании посёлка... Тесным кольцом школу окружила тысячная масса людей...

Перед судом в первом туре предстали главные обвиняемые – Яков Тряпицын, Нина Лебедева, Фёдор Железин, Иван Оцевилли-Павлуцкий, Ефим Сасов-Беспощадный, Макар Харьковский, Степан Дед-Пономарёв, Трубочанинов...



*Заключительная часть приговора гласит:*

«Народный суд признал Тряпицына, Лебедеву, Харьковского, Железина, Оцевилли, Сасова и Трубочанинова в преступлениях виноватыми... и постановил: за содеянные преступления, подрывающие доверие к коммунистическому строю среди трудового населения области и могущие нанести удар авторитету Советской власти в глазах трудящихся всего мира, граждан... подвергнуть смертной казни через расстреливание. Приговор над осуждёнными привести в исполнение 9 июля в 10 часов 45 минут вечера».

Днепровский С. По долинам и по взгорьям. – Хабаровск, 1956. – С. 196, 202.

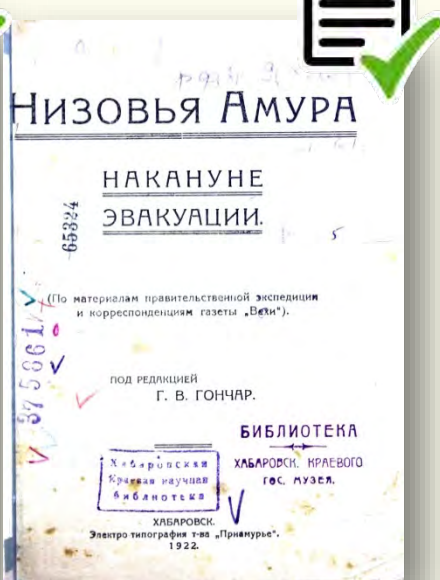
Смоляк, В. Г. Междоусобица : По следам нижнеамурской трагедии / В. Г. Смоляк ; Хабар. краев. музей им. Н. И. Гродекова. – Хабаровск : ХККМ им. Н. И. Гродекова, 2009. – 127 с., [2] л.





**Черанёв Пётр Данилович (1894–1920)** – рабочий Черемховских угольных копей. В годы Гражданской войны и военной интервенции вместе с коммунарами «Ленкоды» принимал активное участие в подготовке кербинского революционного переворота и установлении Советской власти в районе. Погиб во время боевой операции.

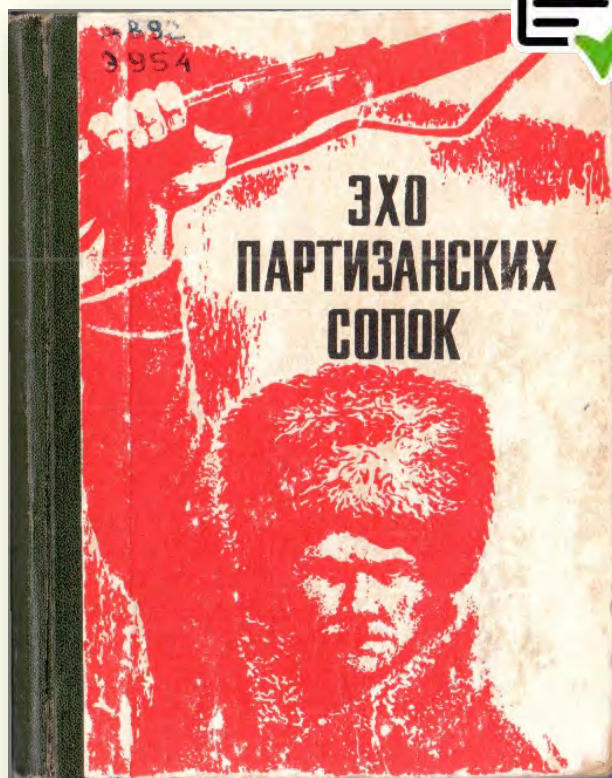
*Попков Н. Приамгунье день за днём. – Москва, 2020. – С. 250.*



1. Бузин (Бич), Д. С. Партизанско-повстанческое движение в низовьях реки Амур // Революция на Дальнем Востоке / Истпарт. Комис. по истории Окт. революции и Р.К.П.(большевиков). – Москва ; Петроград, 1923. – Вып. 1. – С. 5–66.

2. Низовья Амура накануне эвакуации : (по материалам правительств. экспедиции и кор. газ. «Вехи») / под ред. Г. В. Гончар. – Хабаровск : Электро-тип. «Приморье», 1922. – 89 с.





Эхо партизанских сопок : гражд. война на территории Хабар. края в воспоминаниях участников и заметках историков-краеведов / вступ. ст. Н. А. Авдеевой ; сост. Е. М. Золотых. – Хабаровск : Кн. изд-во, 1973. – 447 с.








«Летом, осенью и зимой 1920 года и даже в начале 1921 года через Кербинский район прошёл дальневосточный «железный поток» партизанских отрядов и мирного населения от Николаевска до Благовещенска... В Керби находилось 3489 человек для эвакуации, а в низовьях Амгуни 1859 человек. Было отправлено и находилось в пути 3216 человек, из них две тысячи детей... 450 вёрст от Керби до Экимчана большинство людей прошли пешком. Шли через речки, ключи, болота и горные перевалы. «Железный поток» уносил тысячи жизней.... Дети в возрасте от 5 лет и моложе вымерли почти все...».

*Попков Н. Приамгуние день за днём. – Москва, 2020. – С. 300, 303.*

«После революционного переворота в Керби и на приисках скрывавшийся в низовьях Амгуни комиссар совдепа **Иван Александрович Будрин** со своим небольшим отрядом двинулся к Керби. На пути вверх по Амгуни Будрин в приамгуньских сёлах восстанавливал власть Советов и из добровольцев пополнял отряд. В феврале 1920 года отряд Будрина, насчитывающий около 300 человек, прибыл к Керби... Будрин и Кузнецов приступили к формированию полка... По месту формирования и преобладанию в полку горнорабочих полк был назван Амгуно-Кербинским партизанским полком, личный состав его составлял 850 человек».

*Бочкарёв В. Приамгуние далёкое и близкое. – Хабаровск, 2006. – С. 40.*

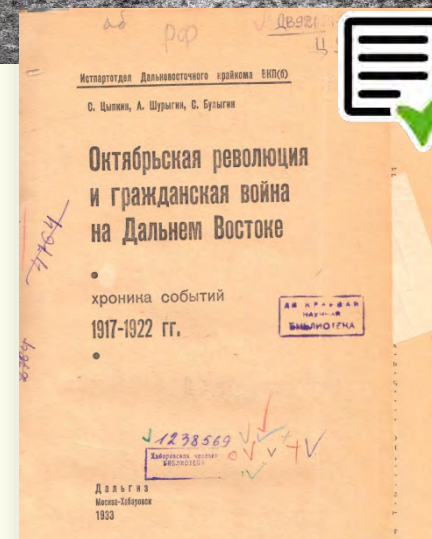




**Николаевский тракт** — таёжная дорога, построенная в Приамгунье на деньги золотодобытчиков и царской семьи в начале XIX века. Как её только не называли: «Царская дорога», «колесуха», «дорога горя и страданий».



В трудах **«Изыскания Николаевского тракта 1911 года»** «колесухе» придавалось огромное стратегическое значение. «Из всех магистральных колёсных дорог, намеченных к постройке в Приамурском крае, – говорит в отчёте руководитель работ инженер Александр Иванович Янчевский, – важное значение принадлежит Николаевскому тракту, который должен явиться первым путём, по которому непрерывно в течение всего года, будет возможно сообщение между такими крупными торгово-промышленными центрами, как Благовещенск и Николаевск».



Цыпкин, С. Октябрьская революция и гражданская война на Дальнем Востоке : хроника событий 1917–1922 гг. / С. Цыпкин, А. Шурыгин, О. Булыгин. – Владивосток : Дальгиз, 1933. – 336 с.



# Мы не жалели сил в работе и в бою:

район в 1923 -1945 гг.

«Население Кербинского района, по данным переписи 1926-27 г., состоит из 2017 чел., в т. ч. 1302 мужчин и 715 женщин, и сгруппировано в 617 хозяйств, организованных в 7 туз- и сельсоветов... Преобладающая народность в Кербинском районе русские, в приисковых районах – большой процент корейцев и китайцев. В 9 селениях, из 48 имеющихся, проживают оседло туземцы: 187 негидальцев, 104 тунгуса, 58 якутов».



Районы Дальневосточного края : (без Камчатки и Сахалина). – Хабаровск : Кн. дело, 1931. – 224 с.

Брянский, А. М. Крестьянское хозяйство Дальневосточной области в дореволюционный период / А. М. Брянский ; Дальневост. обл. стат. упр. – Хабаровск : Кн. дело, 1926. – 190 с.

## Гонгренское дражное предприятие



Принадлежало ранее Амгуньской компании и перешло в ходе революции в собственность республики; предприятие расположено по р. Гонгрену, притоку р. Керби, в 80 верстах от пристани Керби на р. Амгуни.

Слабым местом предприятия является отсутствие разведанных промышленных запасов золота. По данным разведочных планов бывшей Амгуньской Компании, содержание золота в дражной площади не выше 6-7 долей на 100 пудов песков и торфов, каковое содержание в нынешних условиях работы для Кербинского района, безусловно, надо признать непромышленным... необходимо провести новую правильную разведку. Предприятие находится в консервации.



1. Лесные концессии / сост. Дальневост. Упр. Уполномоченного Наркомзема ; под ред. П. Мамонова. – Владивосток : Кн. дело, 1925. – 322 с. – (Концессионные объекты Дальнего Востока ; Ч.1).

2. Лесные таксы Дальневосточного края РСФСР. Ч. 1 : Владивостокский, Хабаровский и Николаевский Округа. – Хабаровск : Кн. дело, 1929. – 79 с.

3. Тайга и тундра / Ин-т народов Севера при ЦИК СССР. – Ленинград : Тип. «Красной газеты» им. Володарского, 1930. – 170 с. – (Сб. 2).







Максимов Николай  
Данилович

«Самоотверженно работал на эвакуации экипажа самолёта «Родина» линейный монтер **Николай Данилович Максимов**, негидалец... Он один из первых местных жителей добрался к месту посадки самолёта, был проводником во время перехода экипажа к р. Амгунь, принимал активное участие в организации продвижения экипажа вниз по р. Амгунь на лодках до п. Нилан... Указом Президиума Верховного Совета СССР награждён орденом Трудового Красного Знамени».

*Кузьмина М. По следам одной катастрофы. – Комсомольск-на-Амуре, 1998 г. – С. 95, 97.*

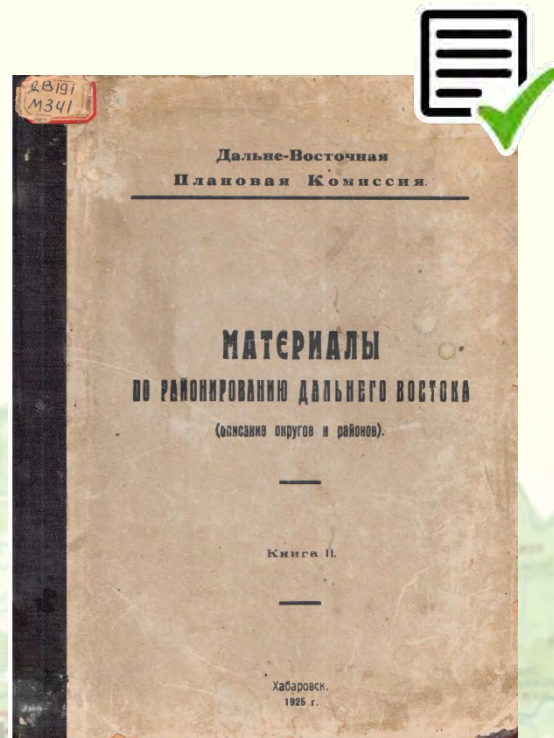


Раскова, М. М. Записки штурмана / М. М. Раскова. – Москва : ДОСААФ, 1976. – 368 с.

Кузьмина, М. А. По следам одной катастрофы / М. А. Кузьмина. – Комсомольск н/А : Б. и., 1998. – 133, [2] с.







1. Горные концессии : по материалам Дальневост. Гор. Упр. / Дальневост. гор. упр. – Хабаровск : Кн. дело, 1925. – 202 с.
2. Материалы по районированию Дальнего Востока : описание округов и районов. Кн. 2, т. 1 / Дальневост. план. комис. ; под ред. М. Целищева. – Хабаровск : [б. и.], 1925. – 275 с.
3. Усольцев, В. П. 27 часов мужества и вся жизнь: малоизвестные страницы подвига экипажа самолёта "Родина" : [док.-ист. повествование] / В. П. Усольцев. - Хабаровск : Хабар. краев. тип. – 2012. – 365, [2] с.





Памятники истории и культуры Хабаровского края / авт.-сост.: Л. А. Ишаева, Т. С. Бессолицына. – Хабаровск : Хворов А. Ю. – 2020. – 367 с.

В военные годы вся экономика района была подчинена одной цели – «всё для фронта, всё для победы». С первых дней войны в Приамгуние стало широко распространяться движение «двухсотников», то есть тех, кто выполнял трудовые нормы на 200 и более процентов – за себя и товарища, ушедшего на фронт. На работы на приисках по добыче золота привлекались женщины, старики и дети. В национальных сёлах женщины, несмотря на суровые зимы, уходили в тайгу на промысел пушных и копытных зверей.

Особое внимание в районе уделялось сельскому хозяйству. Труженики села работали практически круглосуточно. Такой упорный труд приводил к значительным результатам. Так, колхоз с «говорящим» названием «Победа» в с. Упагда в это нелёгкое время стал колхозом-миллионером.


Огромный материальный вклад внесли жители района в Фонд обороны, на строительство танков и самолётов «Нижнеамурский колхозник» и «Хабаровский комсомолец», в помощь эвакуированным детям.

Немалая заслуга в этом принадлежит ударному труду приамгуньских школьников, работавших наравне со взрослыми на приисках, колхозных полях, на заготовке дров и производстве кирпича. Заработанные ими средства были небольшими, но именно из этих ручейков, стекавшихся из всех уголков страны, формировался такой важный для неё Фонд обороны.

### МЕМОРИАЛ ЖИТЕЛЯМ РАЙОНА, ПОГИБШИМ В БОЯХ ЗА РОДИНУ В ГОДЫ ГРАЖДАНСКОЙ И ВЕЛИКОЙ ОТЕЧЕСТВЕННОЙ ВОЙН







На фронтах Великой Отечественной войны сотни амгуньцев стойко защищали свою Родину. Многие из них за ратные подвиги были награждены высокими правительственными наградами. Двое из них были удостоены высокого звания Героя Советского Союза: **Пётр Антонович Плешков**, работавший в предвоенные годы начальником Кербинского золотопродснаба, и **Иван Васильевич Котов**, бывший учитель Херпучинской школы.

**Иван Васильевич Котов** прошёл боевой путь от Курска до Кенигсберга. В одном из боёв в сентябре 1944 года его взвод не только 2 дня удерживал плацдарм, обеспечив наступающим частям прикрытие, но и уничтожил огромное количество вражеской техники. Именно за этот подвиг он получил высокое звание Героя Советского Союза.

После войны бывший учитель остался верен профессии педагога. Закончив Ленинградский университет, он связал всю свою дальнейшую жизнь с этим учебным заведением, пройдя путь от студента до профессора.





## УЧАСТНИКИ ПРОЕКТА

- **Филаткина Ирина Викторовна**, руководитель проекта «Большая память о малой Родине», руководитель Автономной некоммерческой научно-образовательной культурно-просветительной организации «Лаборатория идей», ст. научный сотрудник Дальневосточной государственной научной библиотеки.
- **Лазарева Татьяна Сергеевна**, автор и координатор проекта «Большая память о малой Родине», главный библиотекарь отдела обслуживания и фондов Дальневосточной государственной научной библиотеки.
- **Чернова Наталья Николаевна**, разработчик электронного информационного ресурса «Большая память о малой Родине», главный библиограф Центра информационно-библиографического обслуживания, библиографии и краеведения Дальневосточной государственной научной библиотеки.
- **Ястребова Юлия Викторовна**, разработчик электронного информационного ресурса «Большая память о малой Родине», библиотекарь Центра информационно-библиографического обслуживания, библиографии и краеведения Дальневосточной государственной научной библиотеки.
- **Щербакова Анна Александровна**, верстальщик проекта «Большая память о малой Родине», оформитель контента в электронном виде, библиотекарь Центра информационно-библиографического обслуживания, библиографии и краеведения Дальневосточной государственной научной библиотеки.
- **Рюмкина Екатерина Николаевна**, дизайнер электронного информационного ресурса «Большая память о малой Родине», дизайнер Дальневосточной государственной научной библиотеки.