




МИНИСТЕРСТВО КУЛЬТУРЫ
РОССИЙСКОЙ ФЕДЕРАЦИИ



Проект реализован на средства гранта ООГО «Российского фонда культуры» представленного в рамках федерального проекта «Творческие люди» национального проекта «Культура»

АНО «Лаборатория идей»
Дальневосточная государственная научная библиотека



Проект «БОЛЬШАЯ ПАМЯТЬ О МАЛОЙ РОДИНЕ»

историко-краеведческий информационный ресурс

(страницы истории Ульчского района Хабаровского края)



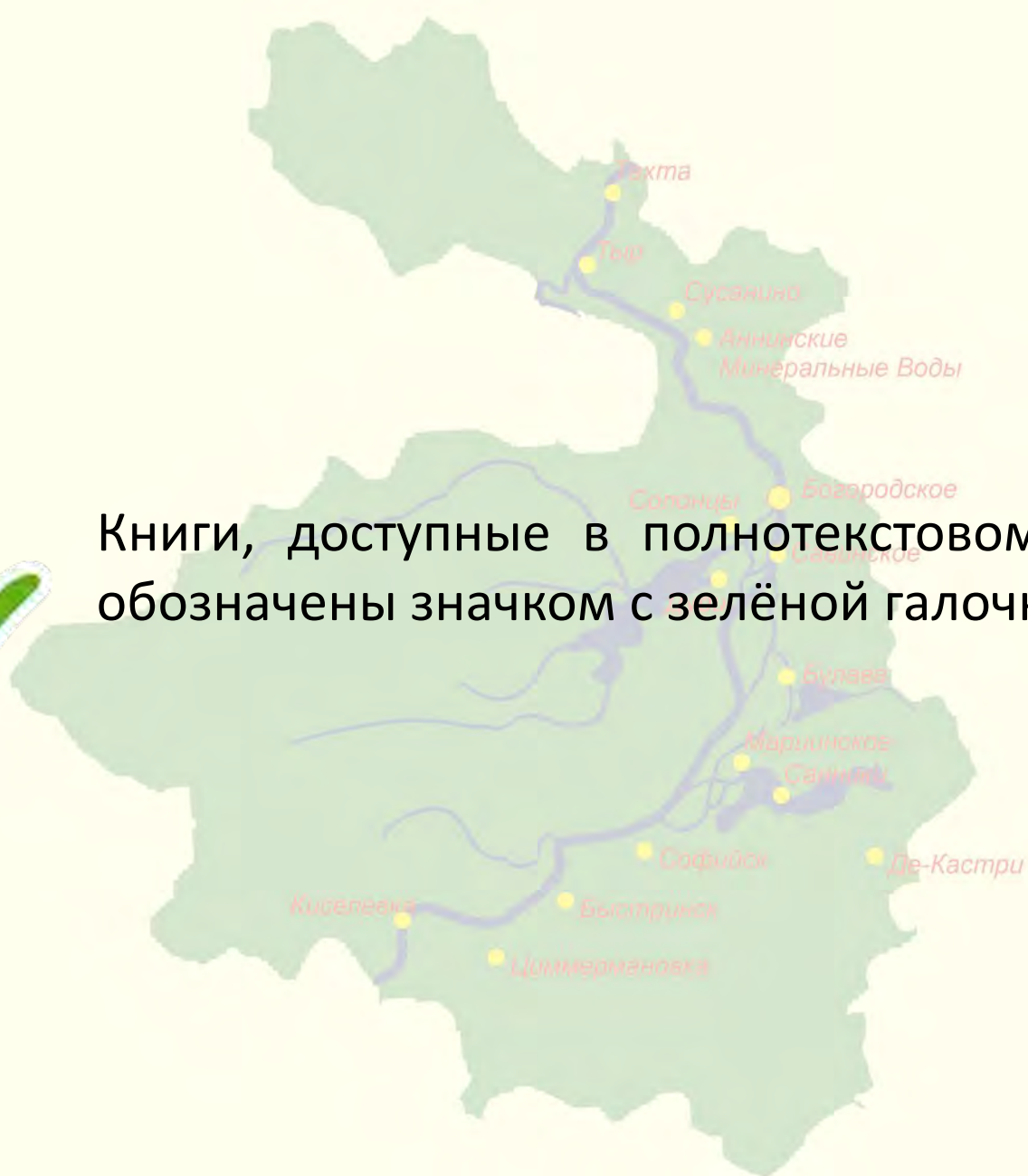
От составителей

- У каждого человека есть Родина – край, где всё кажется особенным, прекрасным и родным. Родина – это и большая страна, и место на земле, где человек родился и вырос, где стоит дом его предков. Знание истории Ульчского района важно как для его жителей, так и для всего Хабаровского края, потому что заселение и обустройство региона началось именно с Нижнего Амура. Как сказал Н. Н. Муравьёв-Амурский: **«...кто будет владеть устьями Амура, тот будет владеть и Сибирью...»**.
- Цель проекта: выявление источников и введение в общедоступный оборот изданий, ставших библиографической редкостью. В связи с этим, при выполнении проекта оцифрованы и предоставлены в полнотекстовом варианте **40** источников.
- Предоставленные материалы охватывают исторический период с древнейших времён до 1945 года.
- Ресурс содержит интерактивную викторину, позволяющую в увлекательной форме рассказать об интересных фактах из истории района.





Книги, доступные в полнотекстовом формате, обозначены значком с зелёной галочкой.



Содержание

1. Вперёд... в прошлое: археологические памятники на территории района
2. Многоязычный мир Приамурья: коренные народы территории
3. «Всё для дела, ничего для славы»: история исследования и освоения территории Ульчского района
4. Здесь строили, чтоб защищать и жить: история первых поселений
5. «Безумная война, гражданская война»
6. Мы не жалели сил в работе и в бою: район в 1923 -1945 гг.

Вперёд... в прошлое:

археологические памятники на территории района

Наиболее ранние известные свидетельства появления древнего человека на Дальнем Востоке России относятся ко времени около 30 тысяч лет назад, то есть к периоду позднего палеолита (древнекаменного века).


В Нижнем Приамурье самые первые палеолитические стоянки имеют возраст около 15–16 тысяч лет.


По данным Министерства культуры Хабаровского края, на 1 января 2015 года в Ульчском районе выявлено **67** объектов археологического наследия федерального, регионального и местного значения. (Режим доступа: <https://minkult.khabkrai.ru/Dokumenty/163>)

Самые известные и изученные из них:

- ✓ Комплекс памятников «Тырские храмы»
- ✓ Группа памятников на острове Сучу
- ✓ Памятники на озере Дальжа
- ✓ Археологический комплекс «Кольчём» на озере Удыль
- ✓ Стоянки и поселения в районе с. Богородское

Евменьев, А. А. Древняя и раннесредневековая история Северо-Востока Азии и её соседей / А. А. Евменьев. – Новосибирск : [б. и.], 2011. – 672 с.






Окладников, А. П. Далёкое прошлое Азии : избр. тр. / А. П. Окладников ; Рос. акад. наук, Сиб. отд-ние, Ин-т археологии и этнографии ; сост. В. Е. Медведев. – Новосибирск, 2019. – 842, [1] с.

Издание включает в себя труды выдающегося российского археолога, историка и этнографа, академика **Алексея Павловича Окладникова** (1908–1981), в которых отражены многолетние исследования учёного в различных регионах российского Дальнего Востока, в том числе на Нижнем Амуре. Им рассмотрен широкий круг проблем, связанных с развитием этих территорий в каменном веке, в эпоху палеометалла и средневековья, а также с изучением древнего искусства.

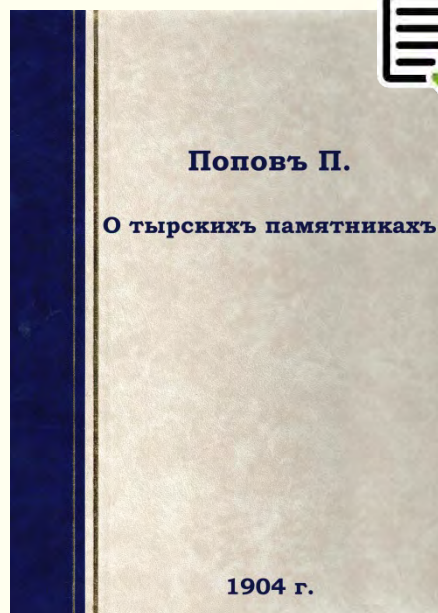


С именем Алексея Павловича Окладникова связано открытие и изучение около 40 памятников археологии района. Первое посещение им Дальнего Востока состоялось в 1935 году, когда ему, молодому и талантливому аспиранту, было поручено изучить памятники древней культуры Приамурья. Результаты работы возглавляемой им экспедиции превзошли все ожидания, значительно обогатив историческую науку. А сам учёный в течение жизни не раз возвращался на берега Амура, очарованный яркой щедростью археологического наследия дальневосточного края.





Николай Гаврилович Спафарий
(Николае Милеску-Спэтару,
1636–1708) – российский дипломат,
писатель и учёный



ТЫРСКИЕ ХРАМЫ

Впервые остатки буддийских храмов на скале Тыр, расположенной на правом берегу Амура, были обнаружены русскими первопроходцами в 50-х годах XVII века. Сведения об этом нашли отражение в трудах русского писателя и переводчика, посла России в Китае в 1675–1678 гг. Николая Гавриловича Спафария:

«А казаки наши, которые прежде 20 лет до сего воевали с китайцами на Амуре и на усть-Амура, сказывают, что от устья Амурь плиты два дни, где есть место во утёсе акибы копано, и на том месте нашли колокол китайский повешен более 21 пудов, и тут нашли в трёх местех китайское письмо в каменных скрижалех, и иноземцы сказывали нашим казакам, что в древних местех некоторой царь китайской ходил из Китай по морю на Амур, и тут для признаку и воспоминанию покинул то письмо и колокол».

Попов, П. О тырских памятниках / П. Попов. – [Б. м. : б. и.], 1904. – 21 с.



Первое описание Тырских памятников оставил посетивший их в 1854 г. известный исследователь Дальнего Востока **Григорий Маркианович Пермикин** (1813–1879).



Памятникъ близъ деревни Тыръ въ низовьяхъ Амура.

В 1856–1857 гг. в этих местах побывал в составе Сибирской экспедиции замечательный художник, академик живописи **Егор Егорович Мейер** (1823–1867). В письмах с Амура этнографу С. В. Максимову, он подробно описал своё путешествие, в том числе посещение Тыра. Свои впечатления живописец оставил и на двух полотнах, запечатлевших красоту утёса и его достопримечательностей.

В 1875 (или 1876) г. Тырский утёс со стоящими на нём стелами единственный раз был сфотографирован известным дальневосточным фотографом **Владимиром Васильевичем Ланиным** (1826–?).






Местоположение села Тыр
[Артемьев, 2005]

Из воспоминаний Г. М. Пермикина:

«24 июня большой дождь препятствовал мне пуститься рано в путь; но в восемь часов утра небо прояснилось, и я на гияльской лодке, с четырьмя Гиляками, отправился для осмотра памятников. В расстоянии не более одной версты от деревни Тыр, огромный отвесный утёс выдвинулся к реке, и на открытой верхушке его, к удивлению моему, я, действительно, увидел замечательные древние памятники...».



Артемьев, А. Р. Буддийские храмы XV в. в низовьях Амура / А. Р. Артемьев. – Владивосток : [б. и.], 2005. – 200, [1] с.

Тырские стелы XV века : перевод, коммент., исслед. кит., монгол. и чжурчжэн. текстов / В. Ц. Головачёв [и др.] ; отв. ред.: Е. И. Кычанов, П. О. Рыкин. – Санкт-Петербург : Наука, 2011. – 318 с.




Тырские стелы XV века

Перевод, комментарии, исследование китайских, монгольского и чжурчжэньского текстов

В. Ц. ГОЛОВАЧЕВ, А. Л. ИВЛИВ, А. М. ПЕВНОВ, П. О. РЫКИН





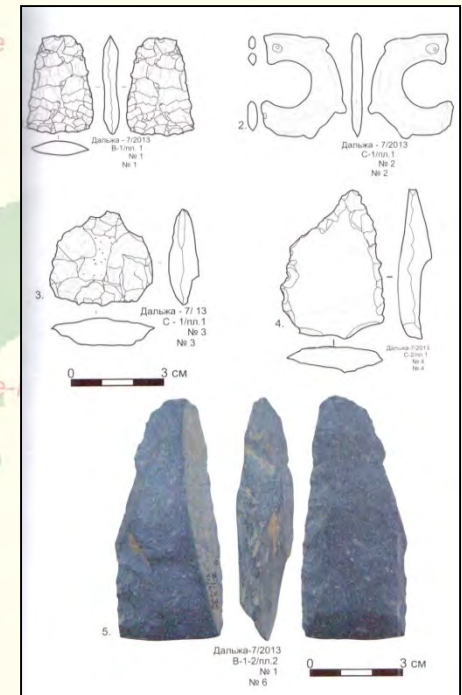
ГРУППА ПАМЯТНИКОВ НА ОСТРОВЕ СУЧУ

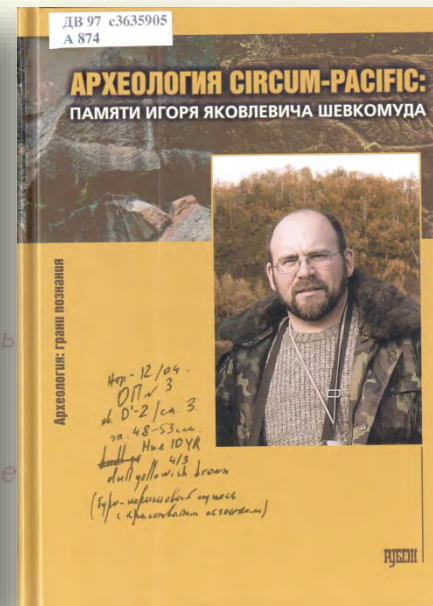
Этот памятник находится на острове Щучьем (ульчское – Сучу) озера Кизи. Первые его небольшие раскопки в 1933 году произвёл учёный Александр Михайлович Золотарёв. Но настоящая история археологического исследования острова-памятника начинается в 1935 году во время работы небольшой экспедиции Алексея Павловича Окладникова и изучения найденных ею артефактов.

Отчёт о раскопках на острове Сучу в Ульчском районе Хабаровского края в 2000 г. / А. П. Деревянко [и др.] ; [Гос. исслед. ин-т культур. наследия Респ. Корея, Рос. акад. наук, Сиб. отд-ние, Ин-т археологии и этнографии]. – Сеул : [б. и.], 2000. – 563 с.

Академик Алексей Павлович Окладников, десятки лет пытавшийся постигнуть «загадку Сучу», много раз повторял:

«Сучу – это памятник мирового класса. Его одним наскоком не возьмёшь. Копать его надо умело и аккуратно, с терпением и любовью. Думаю, что здесь работы археологам на сто лет хватит, а может, даже и больше».






История исследований в районе озера Дальжа и прилегающей территории Ульчского района берёт начало с 90-х гг. прошлого века, когда в результате археологической разведки Игоря Яковлевича Шевкомуда были открыты памятники Дальжа 1–6, расположенные на правом берегу протоки Дальжинской. Шурфовка памятников и подъёмные сборы дали материалы, относящиеся к неолиту–палеометаллу Нижнего Амура.

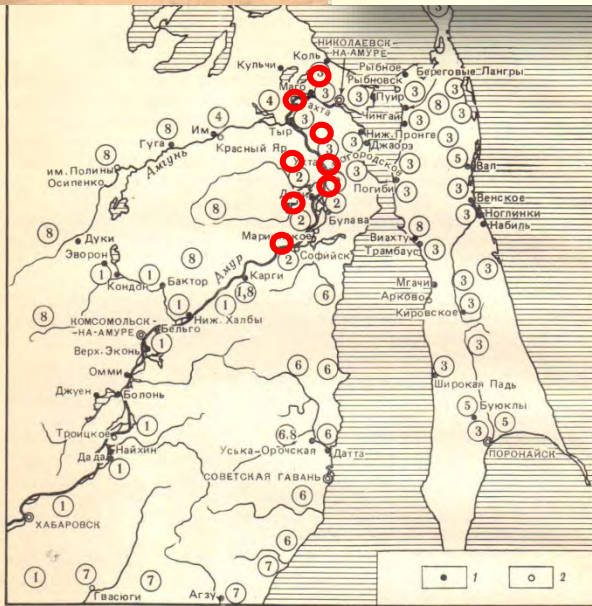
1. Медведев, В. Е. Керамика эпохи неолита Нижнего Приамурья : орнамент. аспект / В. Е. Медведев, И. В. Филатова. – Новосибирск : Изд-во Ин-та археологии и этнографии СО РАН. – 2014. – 167 с.
2. Археология CIRCUM-PACIFIC: памяти Игоря Яковлевича Шевкомуда : [сб. ст.] / [отв. ред.: С. В. Батаршев, А. М. Шиповалов]. – Владивосток : Рубеж, 2017. – 464 с.

Многоязычный мир Приамурья: коренные народы территории



Академический трёхтомный труд российского статистика и этнографа **Серафима Кероповича Патканова** (1860–1918) составлен на основании материалов переписи 1897 года. В третий том также вошли данные по Приморской области. Книга является библиографической редкостью и может служить уникальной базой для научных и краеведческих исследований.

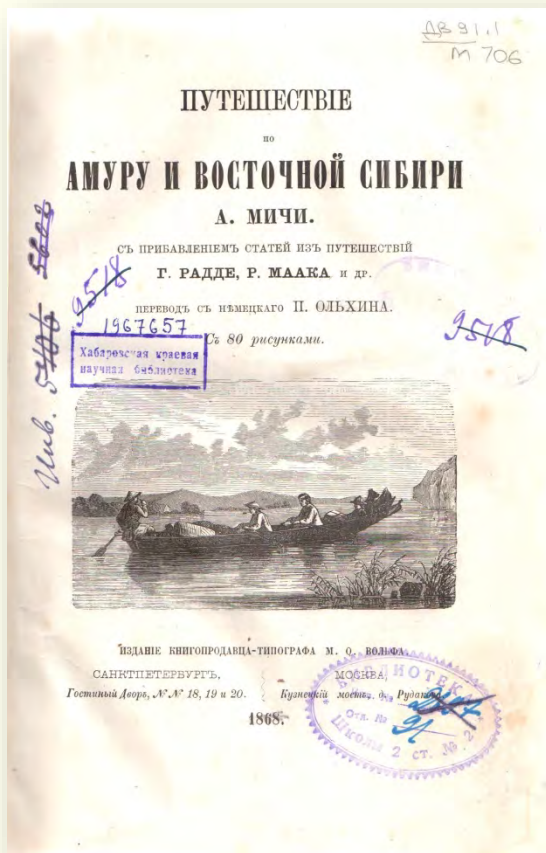
Патканов, С. К. Статистические данные, показывающие племенной состав населения Сибири, язык и роды инородцев : [на основании данных специальной разработки материала переписи 1897 г.]. Т. 3 / С. К. Патканов. – Санкт-Петербург : [Тип. Ш. Буссель], 1912. – 1004 с.



Карта расселения народов Нижнего Амура (XIX – первая половина XX в.):

1 – нанайцев; 2 – ульчей; 3 – нивхов; 4 – негидальцев; 5 – ороков; 6 – орочей; 7 – удэгейцев; 8 – эвенков






«Мангуны [ульчи] просвещённое всех тунгусских народов, обитающих у Амура. По своей наружности они походят более всего на гольдов, потому что имеют также выдавшиеся скулы, чёрные глаза и чёрные волосы. Лишь в некоторых случаях они их стригут, а то, обыкновенно, они висят у них или свёрнуты пучком на маковке. Усы и борода большею частью жидки, и нередко их обрывают щипцами. Женщины делают по середине головы пробор и сплетают волосы в косу, спуская её на спину... Мужчины и женщины татуируются. Впрочем, татуирование обыкновенно ограничивается несколькими крестообразными знаками на лбу.

...Нрав мангунов добродушный и смелый. Они уважают стариков и любят детей, которых кладут спать в висячие колыбели. Жёны помогают мужьям, исполняющим самые трудные работы. Мангуны обыкновенно хорошо обходятся со своими жёнами... Обычаи мангунов нисколько не препятствуют иметь по нескольку жён, на самом же деле многожёнство между мангунами редко, потому что мужчин больше, чем женщин».

Мичи, А. Путешествие по Амуру и Восточной Сибири / А. Мичи ; пер. с нем. П. Ольхина. – Санкт-Петербург; Москва. : Изд-во М. О. Вольфа, 1868. – 350 с.



Смоляк, А. В. Ульчи : хоз-во, культура, быт в прошлом и настоящем / А. В. Смоляк. – Москва : Наука, 1966. – 290 с.

Главная задача книги, по словам её автора, – показать, как развивалась экономика и культура ульчей с середины XIX века до советского периода; как шла перестройка хозяйства, быта и мировоззрения народа в советское время; какими путями формировалась их современная культура.

Отдельный раздел книги посвящён национальному народному творчеству.





Рисунки Е. Е. Мейера





Тунгус, Гиляков.




«Ольчи перекочевали на Амур и, утратив свои олени стада, прочно осели в непосредственной близости с Гиляками, занявшись здесь также рыболовством... Нравы и обычаи, господствующие в гиляцкой семье, постепенно переносились к Ольчам и с течением времени привились у них почти полностью. Но, усваивая себе чужие обычаи, Ольчи всё же прибавляли к ним немало своего в связи с индивидуальными отличиями характера, в качестве народности совсем иного склада...

Ольчи – отрасль большого, распространённого по всей Сибири и по Амурскому краю племени Тунгусов. Они от природы добродушнее, мягче, беззаботнее и живее Гиляков, чужды их корыстолюбию, лукавства, мнительности, но лишены зато их стойкости и энергии. Само собою разумеется, отличительные черты первоначального характера Ольчей, вследствие их ассимиляции с Гиляками, подверглись некоторым изменениям, но всё же ещё далеко не изгладились, хотя бы, например, в их семейном быту».

Шренк, Л. И. Об инородцах Амурского края : основные черты семейн., обществ. и внутрен. жизни гиляков, гольдов, ольчей / Л. И. Шренк. – Москва : ЛИБРОКОМ, 2016. – 181 с.






«Гиляки [нивхи], как и гольды (их соседи), – исконные рыболовы и достигли в этом отношении известной степени совершенства, конечно, сообразно их силам и потребностям. Знание окружающей их естественной обстановки, привычек и образа жизни промысловых рыб, а равно и умение всем этим пользоваться, – изумительны. Мы находим у них оригинальный и в высшей степени практичный тип лодки, целый ряд оригинальных приёмов и способов рыболовства. Одним словом, рыбный промысел Амурских инородцев – стройное, законченное, хотя и своеобразное целое».

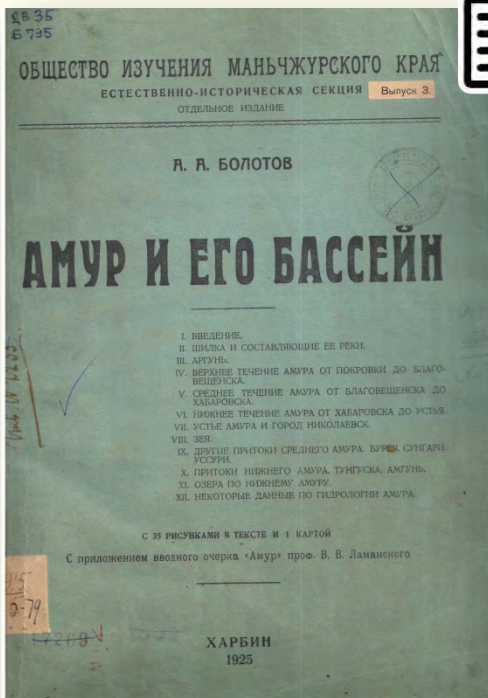


Рыбные промыслы Дальнего Востока : отчёт заведующего рыбными промыслами В. К. Бражникова. – Санкт-Петербург, 1900. – С. 3.

Таксами, Ч. М. Нивхи: современ. хоз-во, культура, быт / Ч. М. Таксами. – Москва : Наука, 1967. – 272 с.


Штернберг, Л. Я. Гиляки, орочи, гольды, негидальцы, айны : ст. и материалы / Л. Я. Штернберг ; под ред. и предисл. Я. П. Алькор (Кошкина). – Хабаровск : Дальгиз, 1933. – 778 с.







Болотов, А. А. Амур и его бассейн / А. А. Болотов ; О-во изучения Маньчжур. края. – Харбин : [б. и.], 1925. – 39 с.

Представленная статья заслуживает внимания читателей уже потому, что написана человеком с редким знанием края. Более 20 лет, работая в Амурском Водном Управлении, он привлекался к изысканиям и промерам, к составлению научных записок и сводок, к инспектированию деятельности по хозяйственному освоению реки. Поэтому не понаслышке знаком с традиционным рыбным промыслом местного населения, о котором детально рассказывает в этой книге.







1. История и культура нивхов : ист.-этногр. очерки / В. В. Баранова [и др.]. – Москва : Наука, 2008. – 268, [3] с.
2. История и культура ульчей в XVII-XIX вв. : ист.-этногр. очерки / Л. Я. Иващенко [и др.] – Санкт-Петербург : Наука, 1994. – 175, [2] с.
3. Нивхи : каталог коллекции Хабаровского краевого музея имени Н. И. Гродекова / [авт.-сост.: М. В. Осипова]. – Хабаровск : Хабар. краев. музей. – 2015. – 283, [1] с.
4. Ульчи : каталог коллекции из собрания Хабаровского краевого музея им. Н. И. Гродекова / [авт.-сост.: В. Б. Малакшанова и др.]. – Хабаровск : ХКМ. – 2017. – 319, [1] с.



«Всё для дела, ничего для славы»:

история исследования и освоения Приамурья



Барсуков, И. П. Граф Николай Николаевич Муравьев-Амурский : биогр. материалы по его письмам, офиц. док., рассказам современников и печат. источникам. Кн. 2 / И. П. Барсуков. – Репр. изд. по изд. Синодал. Тип. Москва. 1891. - Хабаровск : РИОТИП, 2009. – 465, [3] с.

«В 1891 году графу Н. Н. Муравьеву-Амурскому, утвердившему российскую государственность в самой восточной окраине империи, на хабаровском берегу был воздвигнут величественный памятник. Одновременно был создан ещё один памятник – сочинение И. П. Барсукова».

Н. И. Дубинина

Николай Николаевич Муравьев-Амурский:

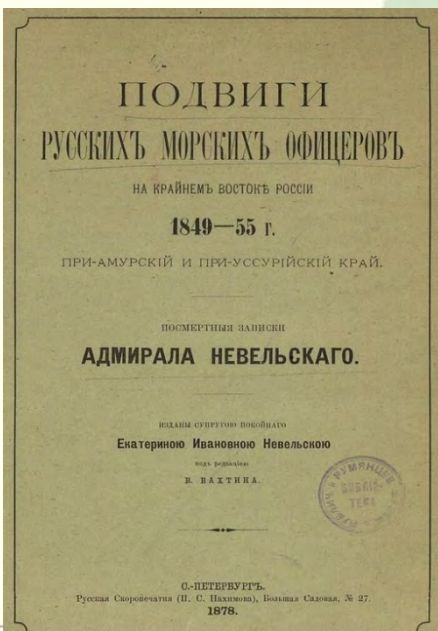
«...Могу сказать, что кто будет владеть устьями Амура, тот будет владеть и Сибирью, по крайней мере до Байкала, и владеть прочно: ибо достаточно иметь устье этой реки и плаванье по оной под ключом, чтобы Сибирь и более населённая и цветущая земледелием и промышленностью, оставалась неизменною данницею и подданною той державы, у которой будет этот ключ».





Геннадий Иванович Невельской:

«Деятельность наших морских офицеров, составлявших... Амурскую экспедицию с 1850 по исход 1855 года, преисполненная гражданской доблести, отваги и мужества, представляет незыблемое основание к окончательному присоединению к России в 1858 году Приамурского и Приуссурийского краёв и одну из видных страниц истории нашего... отдалённого Востока. Я имел счастье начальствовать этой экспедицией.»



Невельской, Г. И. Подвиги русских морских офицеров на крайнем востоке России, 1849–1855 / Г. И. Невельской. – Хабаровск : Приамур. ведомости, 2009. – 399, [1] с.

«...На благо Отечества...»: письма и док. Амурской экспедиции (1849–1856 гг.) / [сост.: Н. Ю. Ильина ; редкол.: Т. П. Роон (отв. ред.) и др.]. – Южно-Сахалинск : Сахал. обл. краевед. музей. – 2013. – 215 с.



Записки морского офицера **Александра Ивановича Петрова** (1828–1899) охватывают свыше десяти лет его жизни, проведённых в Николаевске-на-Амуре: сперва в Амурской экспедиции Г. И. Невельского, а затем под начальством П. В. Казакевича – первого губернатора образованной в 1856 г. Приморской области.

А. И. Петров являлся одним из деятельных участников Амурской экспедиции, её ревизором. Он долгое время был начальником Николаевского поста, и через него проходило множество документов: письма, доклады сотрудников экспедиции Г. И. Невельскому и распоряжения последнего, книги приказов, донесения с постов... Хорошо понимая, в какое историческое время он живёт, А. И. Петров собрал значительную часть этой переписки в оригиналах и копиях. В его архиве сохранились также редчайшие фотографии экспедиции. Вернувшись в Петербург, А. И. Петров в конце 70-х годов XIX столетия написал воспоминания, которые и составили эту книгу. Издание иллюстрировано фотографиями и зарисовками членов Амурской экспедиции, копиями документов из архива автора.

В настоящее время книга воспоминаний А. П. Петрова является библиографической редкостью.


ДБ 91
П 305



А. И. ПЕТРОВ
АМУРСКИЙ
ЩИТ



Петров, А. И. Амурский щит : зап. первостроителя Николаевска-на Амуре / А. И. Петров. – Хабаровск : Кн. изд-во, 1974. – 416 с.



Дивин, В. А. Русские мореплаватели на Тихом океане в XVIII веке / В. А. Дивин. – Москва : Мысль, 1971. – 376 с.

Русские экспедиции на Тихом океане представляли собой важные звенья в цепи общего стремления России выйти на просторы Мирового океана. Их открытия и исследования внесли значительный вклад в развитие и освоение российского Дальнего Востока, в том числе обширной территории Приамурья.



Алексеев, А. И. Амурская экспедиция 1849–1955 гг. / А. И. Алексеев. – Москва : Мысль, 1974. – 191 с.

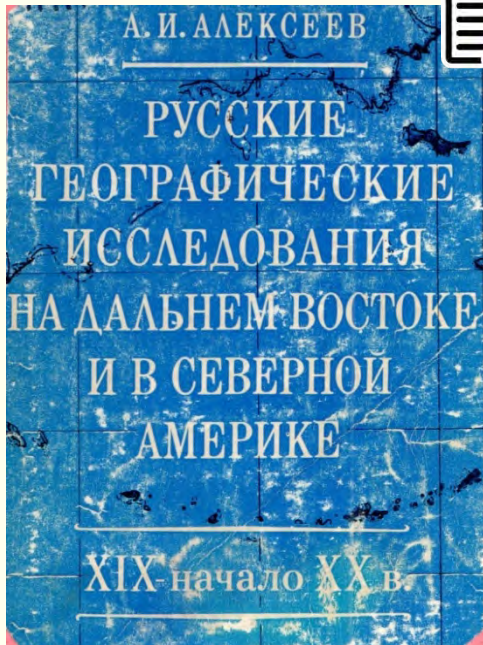
В истории географического изучения Приамурья Амурская экспедиция, руководимая Г. И. Невельским, сыграла неоценимую роль. На богатом архивном материале автор показывает ход и результаты её исследований. Книга снабжена портретами участников экспедиции, картами и иллюстрациями, часть из которых была опубликована впервые.



Экспедиции XVIII – начала XX в. на северо-восток Азии были обусловлены потребностями политико-экономического развития страны, а также интересами отечественной науки.

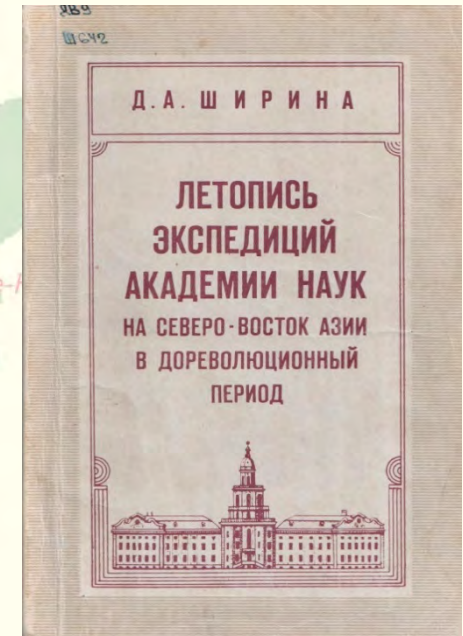
Большой вклад в географическое изучение Дальнего Востока внесли отделы и филиалы Географического общества и Академия наук, а также Переселенческое и Гидрографическое управления. Рукописи участников экспедиций, этнографические собрания, ботанические и зоологические сборы, лингвистические материалы, коллекции семян и ископаемых животных, карты-схемы, планы, рисунки – далеко не полный перечень ценностей, заложивших основу научных фондов.

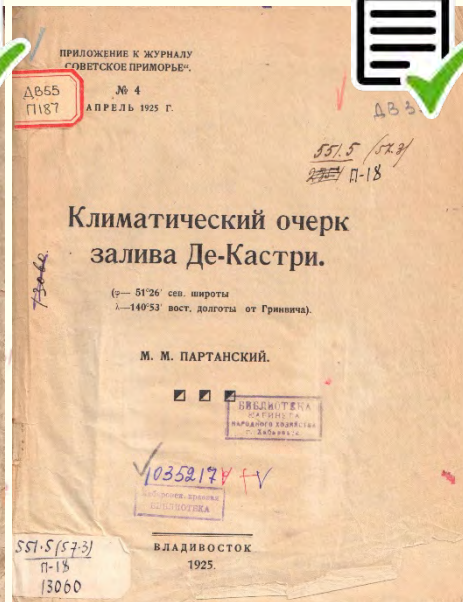



Результативность экспедиций определялась в значительной степени помощью местного населения. Представители различных национальностей северо-восточной Азии обеспечивали снаряжение и передвижение исследователей, принимали активное участие в их работах.



Алексеев, А. И. Русские географические исследования на Дальнем Востоке и в Северной Америке / А. И. Алексеев. – Москва : Наука, 1976. – 92 с.

Ширина, Д. А. Летопись экспедиций Академии наук на северо-восток Азии в дореволюционный период / Д. А. Ширина. – Новосибирск : Наука. Сиб. отд-ние, 1983. – 137 с.





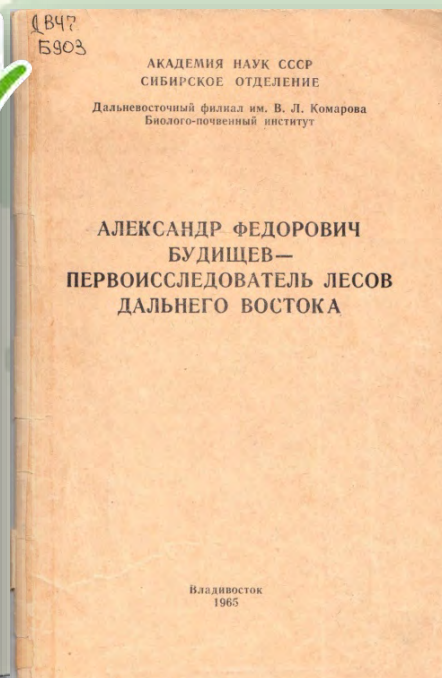

1. Маак, Р. Путешествие на Амур, совершённое по распоряжению Сибирского отдела Императорского географического общества в 1855 году / Р. Маак. – Санкт-Петербург : Тип. Вульфа, 1859. – 211 с., XIX с.
2. Материалы для описания русских рек и истории улучшения их судоходных условий. Вып. VIII, Ч. 2 : Барь реки Амура и его нижнее течение / сост. П. П. Чубинский. – Санкт-Петербург : Тип. И. Н. Кушнерёв и К°, 1905. – 147 с. + прил.
3. Материалы по районированию Дальнего Востока : описание округов и районов. Кн. 2, т. 1 / Дальневост. план. комис. ; под ред. М. Целищева. – Хабаровск : [б. и.], 1925. – 275 с.
4. Партанский, М. М. Климатический очерк залива Де-Кастри / М. М. Партанский. – Владивосток : Кн. дело, 1925. – 36 с.

Александр Фёдорович Будищев (1830–1868)



«Значительная роль Александра Фёдоровича Будищева в изучении Приамурья позволяет включать его имя в число мужественных первоисследователей этой части нашей великой Родины, а труды по изучению лесов – в список выдающихся деятелей отечественного лесоводства».

Б. П. Колесников



Будищев, А. Ф. Леса Приамурского края. Вып. 1 : Описание лесов Приморской области / А. Ф. Будищев. – Иркутск, 1883. – 591 с.

Александр Фёдорович Будищев – первоисследователь лесов Дальнего Востока. – Владивосток, 1965. – 31 с.

Здесь строили, чтоб защищать и жить:


история первых поселений

«В 1853 году основаны были следующие посты: **Мариинский**, при входе в озеро Кизи, – 7 августа, **Александровский**, в заливе Де-Кастри, – 5 августа...

11 января 1854 г. состоялось Высочайшее повеление, в силу которого постановлено было: 1) доставить на устье Амура войско сплавом по Амуру... Поэтому летом упомянутого года предпринята была, под личным начальством Н. Н. Муравьёва, первая экспедиция, в составе до 800 человек (700 нижних чинов линейных батальонов), которая вступила в воды Амура 18 мая и 12 июня прибыла в **Мариинский пост**».



Живописная Россия – отечество наше в его земельном, историческом, племенном, экономическом и бытовом значении. Т. 12, ч. 2. / под ред. П. П. Семёнова. – Москва ; Санкт-Петербург : Тов. М. О. Вольф, 1895. – 476 с.



1876г.



Иннокентий (Попов-Вениаминов И. Е.) (свт.).
Избранные труды Святителя Иннокентия,
митрополита Московского, апостола Сибири
и Америки : юбил. изд., посвящ. 200-летию со
дня рождения Святителя Иннокентия /
Иннокентий (Попов-Вениаминов И. Е.). –
Москва : Изд-во Моск. Патриархии, 1997. –
367 с.

«Тотчас же по приходе разбили палатку мне и команде и начали варить обед, а я начал вести переговоры с пришедшими к нам сейчас же гиляками из деревни Котово.

Я прямо сказал, что буду строить маленький домик для склада товаров, и когда передали это гилякам, то они очень громко заговорили, начали чесать затылки... Долго-долго они сидели вокруг костра, ведя горячий разговор, а я между тем с божьей помощью начал рубить лес и, помолившись все богу, около пяти часов вечера положили первый ряд брёвен будущей казармы, что заложило основание Мариинского поста. Итак, 10 августа я основал **МАРИНСКИЙ ПОСТ**, т. е., как писалось официально, «занял Кизи...» .

Петров, А. И. Амурский щит. – С. 131.



Кизи с Мариинского поста?



1878 г.

Emile. V. V. Библиограф

«4 июня 1855 года последовало Высочайшее разрешение ~~хт~~ снарядить вторую экспедицию... Прибывшие с этой экспедицией войска и крестьяне расселены были в нижнем течении Амура: линейные войска – в Мариинском poste, пешие казаки – в деревне Кизи, конные – на лежащем в виду её острове Сучу, а крестьяне образовали селения: Иркутское, около деревни гиляков Ауре; Богородское – около Теньчи, Михайловское – близ Хыльки, Сергеевское – на р. Личи и несколько семей поселились близ деревни Анкальм».

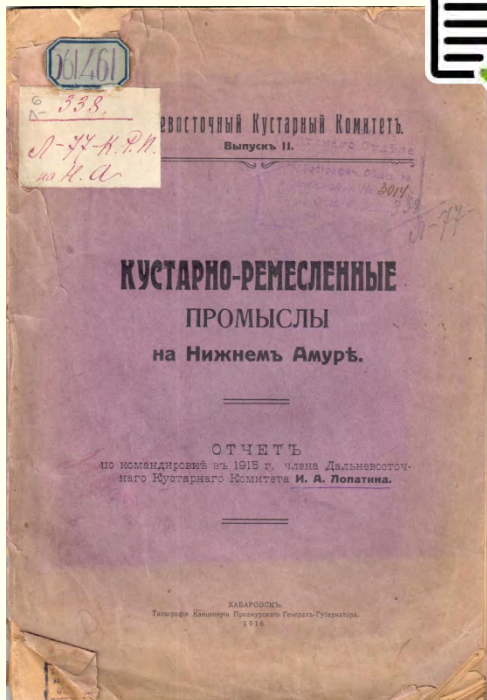
Кириллов А. *Географическо-статистический словарь Амурской и Приморской областей с включением некоторых пунктов сопредельных с ними стран.* – Благовещенск, 1894. – С. 44.



Обзор Приморской области за 1889 г. – Владивосток : Тип. Примор. обл. правл., 1891 – [1], 32, [37] с.





Лопатин, И. А. Кустарно-ремесленные промыслы на Нижнем Амуре. Вып. 2 : Отчёт по командировке в 1915 г. И. А. Лопатина / Дальневост. кустар. комбинат. – Хабаровск : Тип. Канцелярии Приамур. Генерал-Губернатора, 1916. – 88 с.



До 1855 года на месте села **БОГОРОДСКОЕ** было ульчское стойбище Тенча («люди, живущие по поворотом»). Жили в нём люди двух родов: Хотхил и Ходжер. Летом 1855 года на плотках прибыли поселенцы – забайкальские казаки и крестьяне-добровольцы из Иркутской губернии.

В 1911 году в селе проживало 34 семьи. Побывавший здесь в 1914 году исследователь И. А. Лопатин отмечал многолюдность и зажиточность села, разнообразие хозяйственной деятельности его жителей. Люди занимались лесными промыслами, почтовыми перевозками, рыбной ловлей, кузнечными и слесарными работами. Особенно процветал бондарный промысел.





Кириллов, А. Географическо-статистический словарь Амурской и Приморской области / А. Кириллов. – Благовещенск : Тип. Д. О. Мокин и К^о, 1894. – 544 с.

«**БОЛЬШОЕ МИХАЙЛОВСКОЕ**, село Приморск. обл., Николаевского окр., на правом берегу Амура, основано в 1855 году переселенцами из Иркутской губернии и Забайкальской обл., в числе 25 семей, и названо по имени князя М. С. Волконского, расселявшего крестьян в низовьях Амура. В начале 60-х годов это село было одним из значительных в нижнем течении Амура».

«Решением Хабаровского крайисполкома от 14 октября 1976 г. № 602 из учётных записей административно-территориального устройства исключено как фактически не существующее село Большемихайловское».

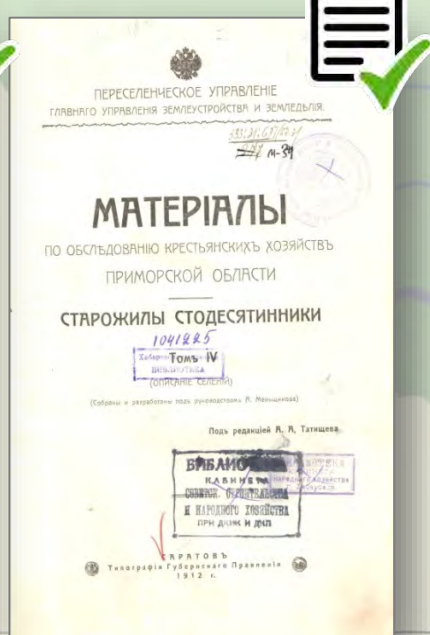
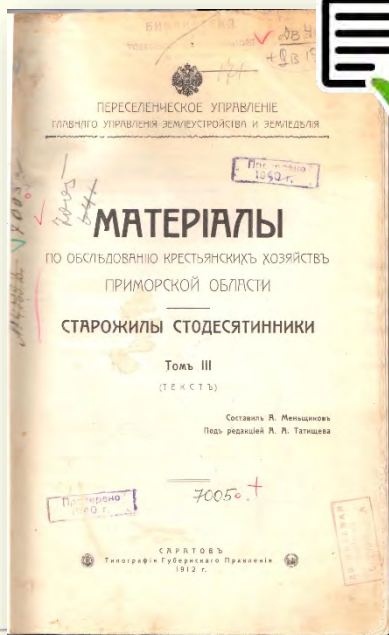
Административно-территориальное устройство Хабаровского края, 1938–2009 годы : Справочник. – Хабаровск : РИОТИП, 2009. – 698 с. – С. 545.





«В 1855 году 3 семьи по собственному выбору обосновались на занимаемом ныне месте. Остальные до наличного состава посёлка [ТЫР] доселились постепенно... Состоит душ: муж. 59, жен. 49, всего 107.

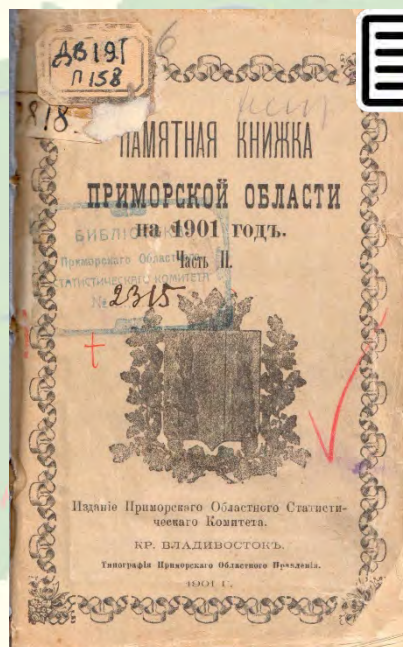
В селении имеется: а) миссионерская церковь, выстроенная на казённые средства в 1860 году; б) школа, выстроенная на миссионерские средства, но в ней обучение не проводится и в) школа М. Н. Пр., построенная на средства казны. Общество отпускает средства на квартиру для учителя, отопление, освещение».



Меньщиков, А. Материалы по обследованию крестьянских хозяйств Приморской области. Т. 3 : Старожилы стодесятинники : Тексты / А. Меньщиков. – Саратов : Тип. Губернского Правления, 1912. – 506 с.

«**СОФИЙСК** – окружный город Приморской обл., на правом берегу Амура, в болотистой низменности, у подошвы высокой горы Джай, основан в 1858 году. В первое время он давал надежды на развитие, пока порт находился в Николаевске, и в 1869 году имел 378 жителей об. пола, кроме войска. Но затем, как искусственно созданный центр, он потерял всякое значение и теперь имеет вид жалкой деревушки... домов 35 и жителей 116 мужского и 87 женского пола».

Кириллов А. *Географическо-статистический словарь Амурской и Приморской областей с включением некоторых пунктов сопредельных с ними стран.* – Благовещенск, 1894. – С. 381

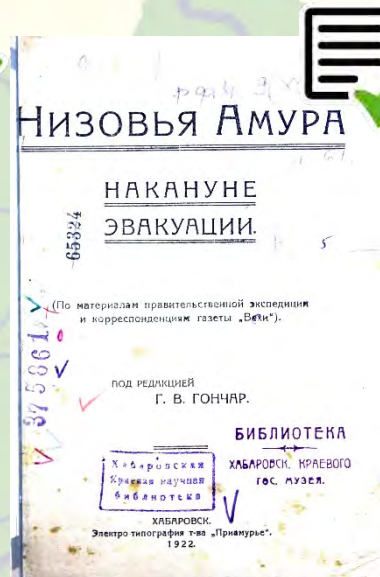

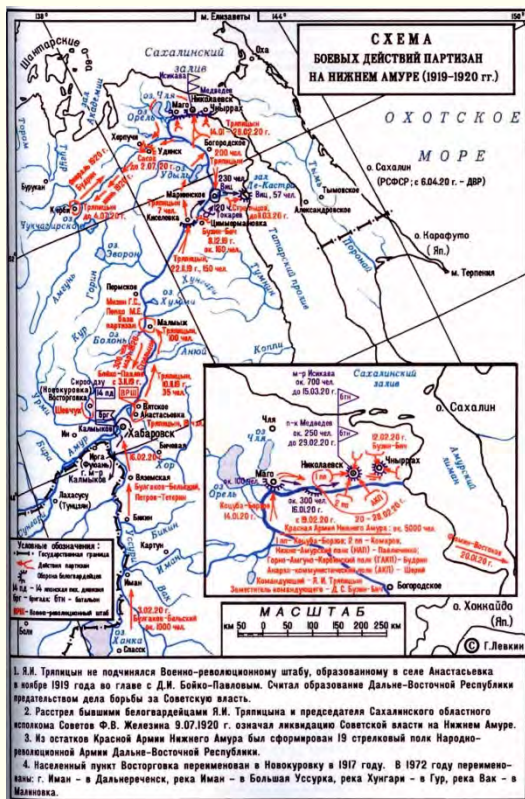


Памятная книжка Приморской области на 1901 год. – Владивосток : Примор. обл. стат. ком., 1901. – 203 с.

Памятная книжка Приморской области на 1912 год. – Владивосток : Примор. обл. стат. ком., 1912. – 295 с.

«Безумная война, гражданская война»

«Повстанческое движение захватило буквально все селения низовьев Амура... Борьба настолько была популярна среди местного населения, что к нам шли не только инородцы, но и русское духовенство; так, мариинские священник и дьячок поступили в первый полк простыми бойцами». *Д. С. Бузин*



1. Бузин (Бич), Д. С. Партизанско-повстанческое движение в низовьях реки Амур // Революция на Дальнем Востоке / Истпарт. Комис. по истории Окт. революции и Р.К.П.(большевиков). – Москва ; Петроград, 1923. – Вып. 1. – С. 5–66.

2. Низовья Амура накануне эвакуации : (по материалам правительств. экспедиции и кор. газ. «Вехи») / под ред. Г. В. Гончар. – Хабаровск : Электротип. «Приморье», 1922. – 89 с.


«В Мариинске наши повстанческие отряды так выросли, что явилась возможность создать два полка, т. е. начать правильную военную организацию. Первым полком командовал некоторое время т. Наумов (б. штабс-капитан из Иркутска), а вторым я, под фамилией Бича, принятой мной в память погибшего от бурж. белых т. С. Щепетнова». *Д. С. Бузин*

Эхо партизанских сопок : гражд. война на территории Хабар. края в воспоминаниях участников и заметках историков-краеведов / вступ. ст. Н. А. Авдеевой ; сост. Е. М. Золотых. – Хабаровск : Кн. изд-во, 1973. – 447 с.



«Отряды партизан-лыжников создавались на Нижнем Амуре как необходимость: зима 1919–1920 года была необыкновенно снежная. Лыжники ходили в разведку, совершали стремительные обходы, первыми нападали на врага. Среди партизан-лыжников было немало представителей местных народностей. Вот некоторые из них: Ливока Кириллович Киле, нанец из села Верхний Нерген; Илья Заксор, нанец из села Верхний Нерген; Николай Яковлевич Самба, ульч из села Удан; Пётр Иванович Джорко, ульч из села Мариинского».

Смоляк, В. Г. Междоусобица : По следам нижнеамурской трагедии / В. Г. Смоляк ; Хабаров. краев. музей им. Н. И. Гродекова. – Хабаровск : ХККМ им. Н. И. Гродекова, 2009. – 127 с., [2] л.



Слева направо: Д. Бузин (Бич), Я. Тряпицын после ранения 12 марта 1920 г. и его адъютант А. Волков.

«Под Циммермановкой, 26 октября 1919 года, первый раз партизаны-повстанцы нашего района, под моим руководством, приняли бой с белыми, разгромили отряд поручика Токарева, отняв у него два пулемёта, много винтовок, патронов и пленных.

Вскоре после этого, 8 января 1920 года, батальон белых в селе Мариинском перешёл на нашу сторону, причём все офицеры с частью неисправимых контрреволюционеров из чиновников, ушли в Де-Кастри».

Бузин (Бич), Д. С. Партизанско-повстанческое движение в низовьях реки Амура, 1919-1920 гг. // Революция на Дальнем Востоке. – Москва, 1923. – Вып. 1. – С. 25.



ПАМЯТНИК «ПУШКА»

Памятник воздвигнут в честь 60-летия Октября по решению исполнительного комитета Совета депутатов трудящихся Ульчского района. Представляет собой крепостную гаубицу СА-26, изготовленную в 1869 г. Вес – 550 пудов (9 т). С 1904 г. орудие находилось на вооружении Чныррахской крепости. В мае 1920 г. была установлена красными партизанами в районе с. Тыр для защиты низовьев Амура от иностранных интервентов. Взорвана 26 мая 1920 г.

Открыт в 1977 г. Автор – Лев Георгиевич Терентьев.



БРАТСКАЯ МОГИЛА ПАРТИЗАН, ПОГИБШИХ ЗА ВЛАСТЬ СОВЕТОВ

Памятник посвящён героям Гражданской войны и водружён на месте гибели партизан Ивана Яркина из с. Верхняя Тамбовка и Ивана Плетнёва из с. Зелёный Бор, погибших в бою с белогвардейцами у с. Циммермановка в 1919 году.

Установлен в 1957 г.

Автор – Михаил Дмитриевич Левышкин.



Днепроvский, С. По долинам и по взгорьям / С. Днепроvский. – Хабаровск : Кн. изд-во, 1956. – 232 с.

Мы не жалели сил в работе и в бою:

район в 1923 -1945 гг.


«В Большемихайловском районе, по данным переписи 1926-27 г., 1611 хозяйств, в том числе 926 крестьянского типа. Всего населения – 6154 чел., в том числе мужчин 3447 и женщин 2707. Население сконцентрировано в 85 пунктах, из них – 10 приисков, и объединено в 16 сель- и тузсоветов. Преобладающая народность русские, на приисках – китайцы и корейцы. 43 пункта населены туземцами, из которых гольдов 383 чел., ульчей 701 чел., гиляков 454 чел., орочей 150 чел., негидальцев 155 чел., самагиров 37 чел., айнов 22 чел.».



Районы Дальневосточного края : (без Камчатки и Сахалина). – Хабаровск : Кн. дело, 1931. – 224 с.

Брянский, А. М. Крестьянское хозяйство Дальневосточной области в дореволюционный период / А. М. Брянский ; Дальневост. обл. стат. упр. – Хабаровск : Кн. дело, 1926. – 190 с.






1. Лесные концессии / сост. Дальневост. Упр. Уполномоченного Наркомзема ; под ред. П. Мамонова. – Владивосток : Кн. дело, 1925. – 322 с. – (Концессионные объекты Дальнего Востока ; Ч. 1).
2. Лесные таксы Дальневосточного края РСФСР. Ч. 1 : Владивостокский, Хабаровский и Николаевский Округа. – Хабаровск : Кн. дело, 1929. – 79 с.
3. Тайга и тундра / Ин-т народов Севера при ЦИК СССР. – Ленинград : Тип. «Красной газеты» им. Володарского, 1930. – 170 с. (Сб. 2).



«Особое место среди дальневосточных курортных факторов принадлежит азотно-кремнистым термальным водам... Первым на Дальнем Востоке открыт термальный источник «Анненские минеральные воды»...

Торжественная закладка и строительство первого дальневосточного курорта на водах было начато 25 мая 1866 года. В 1918 году лечебница была национализирована... В 1925 году Колчанским золотопродснабом был восстановлен небольшой завод по розливу Анненской минеральной воды, просуществовавший несколько лет... В 1938 году была сделана ещё одна попытка наладить её бутылочный розлив, но из-за организационных неурядиц это так и не удалось осуществить.


До начала Великой Отечественной войны курорт функционировал только в летние месяцы (с июля по октябрь). С ноября 1942 года лечебница стала называться больницей, в которой восстанавливали здоровье раненые фронтовики... С сентября 1946 года она была закрыта на капитальный ремонт».

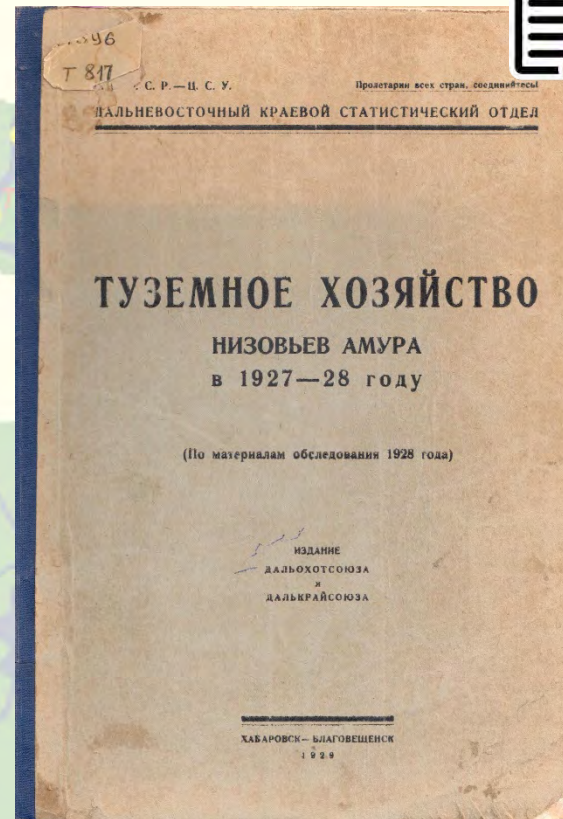


Вялков, А. И. Анненские минеральные воды / А. И. Вялков, В. А. Коршунов, В. Д. Шипиков. – Хабаровск, 1996. – 52 с.

Курорты и минеральные источники Дальнего Востока. – Чита ; Владивосток : Кн. дело, 1924. – 136 с.

Крючков, Е. В. Нижне-Амурская область / Е. В. Крючков, И. И. Сивенко. – Хабаровск : Дальгиз, 1940. – 82 с.





1. Тайга и тундра / Ин-т народов Севера при ЦИК СССР. – Ленинград : Тип. «Красной газеты» им. Володарского, 1930. – 170 с. – (Сб. 2).

2. Туземное хозяйство низовьев Амура в 1927–1928 гг. : по материалам обследования в 1928 г. / РСФСР. ЦСУ дальневост. краев. статистики. – Хабаровск ; Благовещенск : Кн. дело, 1929. – 150 с.





Сипин Семен Николаевич

Художественная культура талантливого ульчского народа издавна отличалась яркостью и самобытностью. Среди ульчей всегда находились люди, которые бережно сохраняли национальное искусство, передавая его другим поколениям.

Семён Николаевич Сипин был всеобщим любимцем, имел необыкновенный талант и ум. В далёкое время, в 30-х годах прошлого века, им было написано много стихов, песен и пьес. И, написано, что очень важно, на ульчском языке. Поэтому без преувеличения можно сказать: он стоял у истоков ульчской письменности и литературы.

Его жизненный путь был коротким – 33 года. 1937 год вырвал из жизни миллионы людей. Среди них был и ульчский просветитель, писатель, поэт и композитор С. Н. Сипин.

Сипин, Н. С. Встречи с отцом : биогр. очерк / Н. С. Сипин. – Хабаровск, 2008. – 87 с.

«Я выступаю в качестве биографа своего отца. Конечно же, основу биографии составят свидетельства родных и близких, воспоминания знавших его людей, отдельные документы... Я начинаю рассказ о его жизни, которую оборвала пуля, выпущенная таким любимым им, мудрым и добрым вождём».



**МОНУМЕНТ ПАМЯТИ И СЛАВЫ ЖИТЕЛЯМ
РАЙОНА, ПАВШИМ НА ФРОНТАХ ВЕЛИКОЙ
ОТЕЧЕСТВЕННОЙ ВОЙНЫ 1941–1945 ГГ.**



Вся экономика района в эти годы работала под лозунгом «Всё для фронта, всё для победы». Здесь добывали золото, заготавливали древесину, занимались переработкой рыбы.

Вклад мирных жителей Ульчского района в Победу над гитлеровскими захватчиками был настолько весомым, что сотни тружеников тыла были награждены правительственными наградами.

По материалам архивного отдела администрации Ульчского района




Жители Ульчского района сражались на всех фронтах Великой Отечественной войны. Всего райвоенкоматом было призвано **7127** человек, из которых около **6000** тысяч не вернулись к своим семьям.



Памятники истории и культуры Хабаровского края / авт.-сост.: Л. А. Ишаева, Т. С. Бессолицына. – Хабаровск : Хворов А. Ю. – 2020. – 367 с.





Не меньшую отвагу и героизм проявили жители района и в дни боёв с японскими милитаристами. Так, бойцы 104-го укрепленного района, дислоцированного в Де-Кастри, принимали самое непосредственное участие в легендарной Южно-Сахалинской наступательной операции.





Ковальчук, М. А. Село моё родное / М. А. Ковальчук. – Хабаровск, 1994. – 168 с.

В книге рассказывается о Солонцах – одном из уникальнейших сёл Нижнего Амура. Написана она на основе археологических, этнографических, лингвистических, картографических и архивных документов. С большой теплотой автор рассказывает о героях своего села:

Николае Максановиче Сыны, председателе колхоза «Таймень», одним из первых в районе удостоенном в 1939 году ордена «За трудовую доблесть»



и **Михаиле Ивановиче Милованове**, участнике Великой Отечественной войны, к 24-м годам награждённом двумя медалями «За отвагу», которую вручали солдатам за исключительное мужество и личный подвиг на поле боя.



Великая Победа была возможна только в тесном взаимодействии фронта и тыла. Ульчский район не был исключением: на рабочие места ушедших на фронт мужчин вставали их жёны, матери, сёстры, дочери.

Ярким примером трудового подвига была бригада старателей **Клавдии Михайловны Соловьёвой**, жены красноармейца, которая не только пришла на прииск сама, но и сумела создать дружный женский коллектив.



УЧАСТНИКИ ПРОЕКТА

- **Филаткина Ирина Викторовна**, руководитель проекта «Большая память о малой Родине», руководитель Автономной некоммерческой научно-образовательной культурно-просветительской организации «Лаборатория идей», ст. научный сотрудник Дальневосточной государственной научной библиотеки.
- **Лазарева Татьяна Сергеевна**, автор и координатор проекта «Большая память о малой Родине», главный библиотекарь отдела обслуживания и фондов Дальневосточной государственной научной библиотеки.
- **Чернова Наталья Николаевна**, разработчик электронного информационного ресурса «Большая память о малой Родине», главный библиограф Центра информационно-библиографического обслуживания, библиографии и краеведения Дальневосточной государственной научной библиотеки.
- **Ястребова Юлия Викторовна**, разработчик электронного информационного ресурса «Большая память о малой Родине», библиотекарь Центра информационно-библиографического обслуживания, библиографии и краеведения Дальневосточной государственной научной библиотеки.
- **Щербакова Анна Александровна**, верстальщик проекта «Большая память о малой Родине», оформитель контента в электронном виде, библиотекарь Центра информационно-библиографического обслуживания, библиографии и краеведения Дальневосточной государственной научной библиотеки.
- **Рюмкина Екатерина Николаевна**, дизайнер электронного информационного ресурса «Большая память о малой Родине», дизайнер Дальневосточной государственной научной библиотеки.