

... ..
... ..
... ..
... ..
... ..

художествомъ Рисуиковъ

къ

ПУТЕШЕСТВИЮ

на

АМУРЪ,

совершенному отъ Сибирскаго отряда

ИМПЕРАТОРСКАГО

РУССКАГО

Географическаго Общества



K118

~~УПРАВ. УЧЕБНЫМЪ ШКОЛАМЪ
ПО КВАРТАЛУ № 10
ШКОЛЪ № 14~~

589/500

~~УПРАВ. УЧЕБНЫМЪ ШКОЛАМЪ
ПО КВАРТАЛУ № 10
ШКОЛЪ № 14~~

КЪ
ПУТЕШЕСТВІЮ
НА
АМУРЪ,

СОВЕРШЕННОМУ ОТЪ СИБИРСКАГО ОТДѢЛА

ИМПЕРАТОРСКАГО

Русскаго

ГЕОГРАФИЧЕСКАГО ОБЩЕСТВА.

~~ИЗДАНО ВЪ 1885 Г.~~

~~ИМПЕРАТОРСКОЕ
ГЕОГРАФИЧЕСКОЕ
ОБЩЕСТВО
1885~~

Альбомъ, заключающій въ себѣ	17	рисунковъ.
и Этнографическихъ таблицъ	6	_____
Атласъ, заключающій въ себѣ	2	карты.
Новыхъ видовъ растений	10.	
и Плановъ	2	_____ 57.

37

The page features a decorative border with a repeating floral motif and a central emblem. The emblem consists of a dark, stylized ribbon or banner shape with intricate, overlapping loops and flourishes. The text is centered within this emblem.

ИЗДАНИЕ
С.Ф.СОЛОВЬЕВА.



Суанукис Манукобс



Суанукто Маньинобс



Полуприютность Манушских жилищ.



Минеральная пещера




Spinnung Mangyukawa murawana




Hamson's people, Luyfa



Заводъ въ Мѣдиинскѣе уѣздѣ.




1. 9. 10.



6.



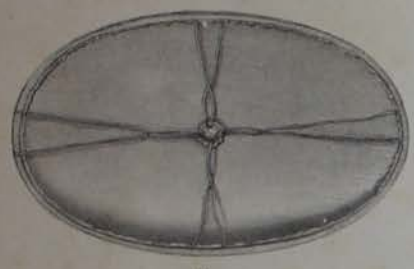
11. 12.



13. 14.




15.



18.



19.



20.



21.



22.



23.



24.



25.



26.



27.



28.



Plat. 3.

